

# COMMUNE DE DRAGUIGNAN

Département du Var - 83



## PLAN LOCAL D'URBANISME

# 7.12

## ZONE D'AMÉNAGEMENT DIFFÉRÉ

Approuvé par délibération du Conseil Municipal	15 mai 2017
Mis à jour n°1 par arrêté municipal	31 mai 2018
Approbation de la modification n°1 par délibération du Conseil Municipal	12 septembre 2018
Approbation de la modification simplifiée n°1 par délibération du Conseil Municipal	6 février 2019
Approbation de la modification n°2 par délibération du Conseil Municipal	17 juillet 2020
Approbation de la modification simplifiée n°2 par délibération du Conseil Municipal	28 septembre 2021
Mis à jour n°2 par arrêté municipal	11 avril 2022
Mis à jour n°3 par arrêté municipal	20 septembre 2022
Approbation de la mise en compatibilité n°1 par délibération du Conseil Municipal	21 septembre 2022
Mise à jour n°4 par arrêté municipal	01 juin 2023
Approbation de la déclaration de projet n°1 emportant mise en compatibilité du PLU par délibération du Conseil Municipal	<b>15 novembre 2023</b>

*Dossier annexé à la délibération du Conseil Municipal en date du 15 novembre 2023*

Le Maire

Richard STRAMBIO



Direction de la coordination des politiques publiques  
et de l'appui territorial  
Bureau de l'environnement et du développement durable

**ARRÊTÉ PRÉFECTORAL du 25 JUL. 2017**  
**portant création d'une zone d'aménagement différé**  
**sur le secteur du centre-ville de la commune de Draguignan**

\*\*\*\*\*

**Le Préfet du Var**  
**Officier de la Légion d'Honneur**  
**Chevalier de l'Ordre National du Mérite**

**Vu** le code de l'urbanisme ;

**Vu** le code de l'environnement ;

**Vu** le décret du Président de la République, du 23 août 2016, nommant Monsieur Jean-Luc VIDELAINE, Préfet du Var ;

**Vu** l'arrêté préfectoral n° 2017/31/PJI du 11 mai 2017 portant délégation de signature à Mme Sylvie HOUSPIC, Secrétaire générale de la préfecture du Var ;

**Vu** la délibération du conseil municipal de la commune de Draguignan du 6 février 2017 demandant la création d'une zone d'aménagement différé sur le secteur du centre-ville ;

**Vu** la demande du maire de Draguignan du 17 février 2017 demandant la création d'une zone d'aménagement différé sur le secteur du centre-ville ;

**Vu** la notice de présentation, le plan de situation et le plan parcellaire du 5 mai 2017 ;

**Vu** le périmètre du projet, qui s'étendra sur une unité foncière de plus de 21 hectares dans le secteur du centre-ville de la commune de Draguignan, délimitée par le boulevard Maréchal Foch et le boulevard de la Liberté à l'ouest, le boulevard des Plantes au nord, le boulevard des Remparts à l'est et le boulevard Jean Jaurès, le boulevard Bernard Trans, l'avenue Lazare Carnot et le boulevard Georges Clémenceau au sud, comprenant de l'habitation et des commerces ;

**Vu** l'avis favorable du 11 avril 2017 du Directeur départemental des territoires et de la mer ;

**Vu** la mise à disposition, du mercredi 14 juin 2017 au mardi 4 juillet 2017 inclus (vingt et un jours) du projet de décision, de la délibération du conseil municipal, de la notice de présentation, du plan de situation et du formulaire pour observations du public sur le site internet de la préfecture du Var <http://www.var.gouv.fr> ;

**Considérant que** la commune marque une réelle volonté de maîtriser son développement, et que la mise en œuvre de la ZAD lui permettra de constituer une réserve foncière dans l'attente d'une définition précise de l'aménagement d'ensemble du secteur ;

**Considérant que** le projet d'aménagement urbain envisagé par la commune, dans la perspective d'une politique active de développement, correspond à l'un des objectifs définis par l'article L300-1 du code de l'urbanisme ;

**Considérant que** la commune de Draguignan a notamment pour objectifs, par le biais de cette unité foncière, de favoriser un développement équilibré et maîtrisé de l'habitat et des activités économiques, de maîtriser la circulation automobile, de préserver la qualité du centre historique et de mettre en valeur les richesses naturelles du territoire ;

**Sur proposition de** la secrétaire générale de la Préfecture du Var

## ARRETE

### ARTICLE 1

Une zone d'aménagement différé est créée sur la commune de Draguignan, secteur du centre-ville, conformément au plan et à l'état parcellaire annexés au présent arrêté, constituant une unité foncière de plus de 21 hectares pour, notamment, favoriser un développement équilibré et maîtrisé de l'habitat et des activités économiques, de maîtriser la circulation automobile, de préserver la qualité du centre historique et de mettre en valeur les richesses naturelles du territoire.

### ARTICLE 2

La commune de Draguignan est désignée comme titulaire du droit de préemption dans la zone ainsi délimitée.

### ARTICLE 3

La durée d'exercice de ce droit de préemption est de 6 ans renouvelable à compter de la publication de l'acte qui crée la zone.

### ARTICLE 4

Copie du présent arrêté et du plan de situation annexé sera déposée en mairie de Draguignan. Avis de dépôt sera affiché en mairie de Draguignan pendant un mois.

Le présent arrêté fera l'objet d'une publication au recueil des actes administratifs de la Préfecture du Var.

Mention en sera insérée dans deux journaux publiés dans le département du Var.

### ARTICLE 5

La présente décision peut faire l'objet d'un recours contentieux devant le tribunal administratif de Toulon dans un délai de deux mois à compter de l'exécution de l'ensemble des mesures de publicité mentionnées à l'article 4.

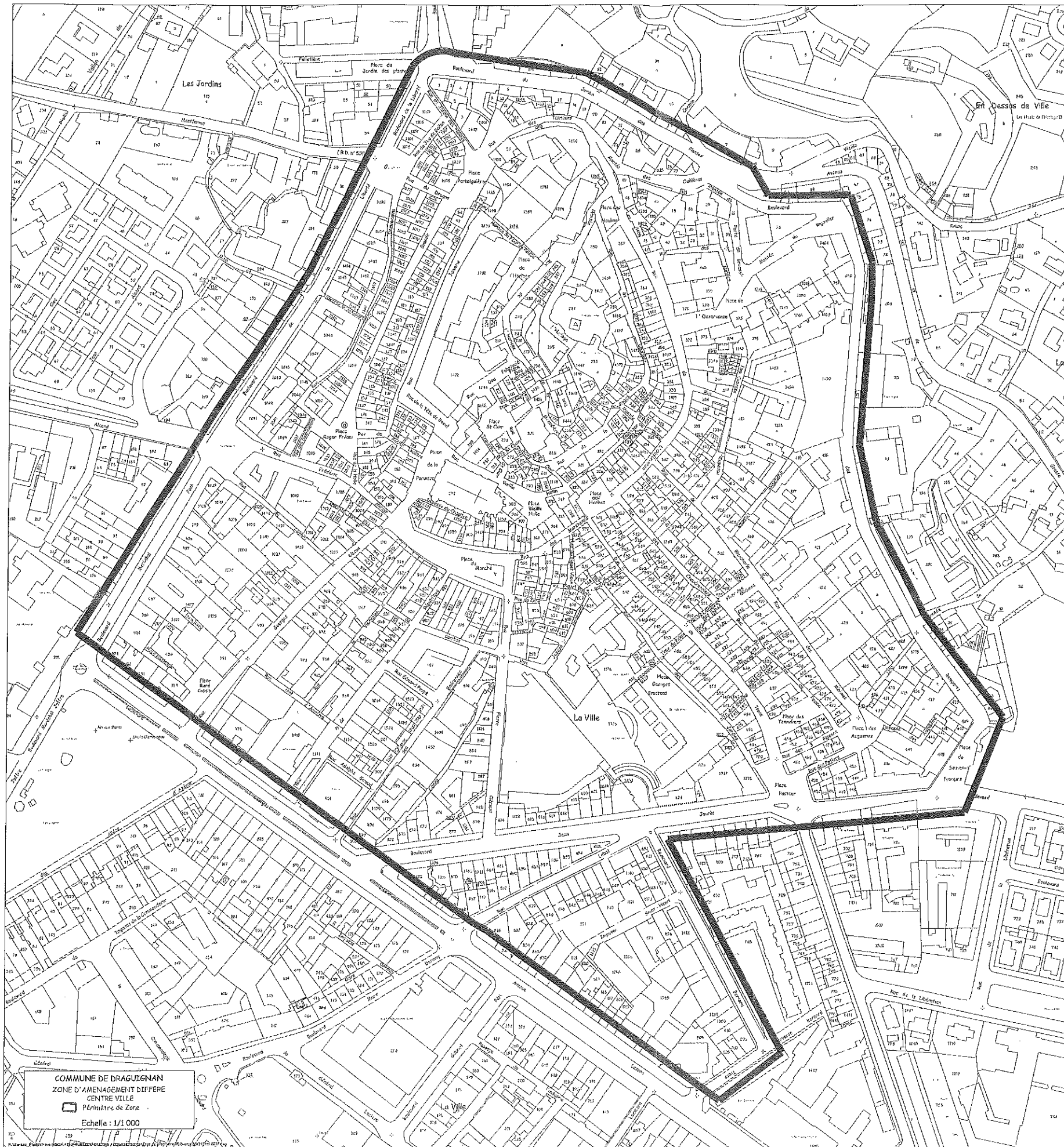
### ARTICLE 6

La secrétaire générale de la préfecture du Var et le maire de la commune de Draguignan sont chargés, chacun en ce qui le concerne, de l'exécution du présent arrêté dont une copie sera adressée au directeur départemental des territoires et de la mer, à la chambre départementale des notaires, au barreau constitué près le tribunal de grande instance de Draguignan et au greffe de ce même tribunal.

Toulon, le      **25 JUIL. 2017**

Pour le Préfet et par délégation,  
la secrétaire générale,

  
Sylvie HOUSPIC



Vu pour être annexé à  
 notre arrêté en date  
 du **25 JUIL. 2017**  
 Toule, le **25 JUIL. 2017**

Pour le Préfet et par délégation,  
 la secrétaire générale,

Sylvie HOUSPIC

du 25 JUIL. 2017

Toulon le 25 JUIL. 2017  
Pour le Préfet et par déléguation,  
la secrétaire générale,

Envoyé en préfecture le 08/02/2017

Reçu en préfecture le 08/02/2017

Affiché le

ID: 083-218300507-20170120-4639\_2017\_004-DE

Sylvie HOUSPIC

COMMUNE DE DRAGUIGNAN  
ZONE D'AMENAGEMENT DIFFÉRÉ  
SECTEUR DU CENTRE-VILLE

Section	Numéro	Adresse de la parcelle	N° de voirie de la parcelle	Surface en m <sup>2</sup>
AB	1	BD DU JARDIN DES PLANTES	4	150
AB	2	RUE DU JARDIN DES PLANTES	1	15
AB	3	RUE DU JARDIN DES PLANTES	4	35
AB	4	BD DU JARDIN DES PLANTES	6	105
AB	5	RUE DU JARDIN DES PLANTES	6	110
AB	6	RUE DU JARDIN DES PLANTES	4	135
AB	8	BD DU JARDIN DES PLANTES	40	405
AB	9	BD DU JARDIN DES PLANTES	52	120
AB	10	RUE DES TANNEURS		60
AB	11	RUE DES TANNEURS	18	55
AB	12	RUE DES TANNEURS	16	40
AB	13	RUE DES TANNEURS	14	35
AB	14	RUE DES TANNEURS	12	45
AB	17	BD DU JARDIN DES PLANTES	72	380
AB	18	BD DU JARDIN DES PLANTES	102	130
AB	19	BD DU JARDIN DES PLANTES	110	95
AB	20	RUE DES TANNEURS	4	160
AB	21	BD DU JARDIN DES PLANTES	136	165
AB	22	VC DES OUILLERES	10	220
AB	23	VC DES OUILLERES	8	50
AB	24	VC DES OUILLERES	6	85
AB	25	VC DES OUILLERES	4	720
AB	26	VC DES OUILLERES	2	135
AB	27	VC DES OUILLERES	2	200
AB	28	BD DES REMPARTS	9017	1240
AB	29	MTE DE LA PORTE DE GRASSE	9211	370
AB	30	BD DE LA LIBERTE	37	400
AB	31	RUE PERE EOUZAN	31	120
AB	32	RUE DES MOULINS	8	125
AB	33	RUE DES MOULINS	9002	55
AB	34	RUE DES MOULINS	5	75
AB	35	BD DE LA LIBERTE	29	235
AB	36	RUE DE L OBSERVANCE	5	220
AB	37	VC DES OUILLERES	9001	15
AB	38	BD DE LA LIBERTE	28	105
AB	39	RUE DE L OBSERVANCE	8	145
AB	40	RUE DES MOULINS	3	120
AB	41	RUE DES MOULINS	16	100
AB	42	RUE DE L OBSERVANCE	11	25
AB	43	RUE DE L OBSERVANCE	9	70
AB	46	VC DES OUILLERES	5	400
AB	47	VC DES OUILLERES		75
AB	48	RUE DE L OBSERVANCE	1	110
AB	49	VC DES OUILLERES	3	95
AB	59	RUE JUVERIE	216	90
AB	60	RUE JUVERIE	206	40
AB	81	BD MARECHAL FOCH	17	330

Envoyé en préfecture le 08/02/2017  
 Reçu en préfecture le 08/02/2017  
 Affiché le 08/02/2017  
 ID : 083-218300507-20170120-4839\_2017\_004-DE

Section	Numéro	Adresse de la parcelle	N° de voirie de la parcelle	Surface en m <sup>2</sup>
AB	92	IMP JEAN AICARD		555
AB	97	PL PORTAIGUIERES	17	120
AB	98	GR GRANDE RUE	15	35
AB	99	GR GRANDE RUE	19	30
AB	100	PL PORTAIGUIERES	19	50
AB	101	RUE JUIVERIE	155	40
AB	102	RUE JUIVERIE	151	25
AB	103	GR GRANDE RUE	3	60
AB	104	GR GRANDE RUE	5	195
AB	105	GR GRANDE RUE	7	70
AB	106	GR GRANDE RUE	9	65
AB	107	GR GRANDE RUE	11	45
AB	109	GR GRANDE RUE	15	65
AB	110	GR GRANDE RUE	17	60
AB	111	GR GRANDE RUE	19	40
AB	112	RUE JUIVERIE	12	45
AB	113	RUE JUIVERIE	14	50
AB	114	GR GRANDE RUE	21	40
AB	115	GR GRANDE RUE	23	150
AB	116	GR GRANDE RUE	25	60
AB	117	RUE JUIVERIE	95	70
AB	118	RUE JUIVERIE	89	30
AB	120	GR GRANDE RUE	29	60
AB	121	GR GRANDE RUE	31	105
AB	123	GR GRANDE RUE	35	70
AB	124	RUE JUIVERIE		130
AB	125	RUE JUIVERIE	51	30
AB	126	RUE JUIVERIE	45	30
AB	127	GR GRANDE RUE	37	120
AB	128	GR GRANDE RUE	39	60
AB	129	TRA JUIVERIE	4	40
AB	130	TRA JUIVERIE	2	50
AB	131	TRA JUIVERIE	1	35
AB	132	TRA JUIVERIE	3	25
AB	133	TRA JUIVERIE	5	30
AB	134	TRA JUIVERIE	7	45
AB	135	GR GRANDE RUE	41	75
AB	136	RUE JUIVERIE	30	60
AB	137	RUE JUIVERIE	19	60
AB	138	GR GRANDE RUE	43	85
AB	139	GR GRANDE RUE	45	60
AB	140	RUE JUIVERIE	34	55
AB	141	GR GRANDE RUE	49	80
AB	142	RUE JUIVERIE	36	45
AB	143	RUE DE L ANCIEN THEATRE	4	160
AB	144	RUE DE L ANCIEN THEATRE	9	75
AB	145	PL ROGER FREANI	1	140
AB	146	RUE DE L ANCIEN THEATRE	7	50
AB	148	RUE DE L ANCIEN THEATRE	3	30
AB	149	RUE DE L ANCIEN THEATRE	4	25
AB	150	PL ROGER FREANI	3	155
AB	151	RUE JUIVERIE	20	50
AB	152	RUE DE LA HALLE	5	30

Envoyé en préfecture le 08/02/2017

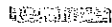
Reçu en préfecture le 08/02/2017

Affiché le

ID : 003-218300507-20170120-4639\_2017\_004-DE

Section	Numéro	Adresse de la parcelle	N° de voirie de la parcelle	Surface en m²
AB	153	RUE DE LA HALLE	3	90
AB	154	RUE FREDERIC MIREUR	8	55
AB	155	RUE FREDERIC MIREUR	6	65
AB	156	RUE FREDERIC MIREUR	4	45
AB	157	RUE FREDERIC MIREUR	2	75
AB	158	PL DU MARCHE	1	70
AB	160	PL DE LA PAROISSE	2	230
AB	161	PL DE LA PAROISSE	9004	35
AB	162	PL DE LA PAROISSE	4	185
AB	163	PL DE LA PAROISSE	2	65
AB	166	RUE DE L ANCIEN THEATRE	13	75
AB	167	PL DE LA PAROISSE	3	125
AB	168	RUE DE L ANCIEN THEATRE	2	45
AB	169	RUE JUIVERIE	57	50
AB	170	RUE JUIVERIE	55	45
AB	171	RUE JUIVERIE	51	45
AB	172	RUE JUIVERIE	53	40
AB	173	RUE TETE DE BOEUF	5	50
AB	174	RUE TETE DE BOEUF	17	25
AB	175	PL DE LA PAROISSE	5	65
AB	176	PL DE LA PAROISSE	7	60
AB	205	BD DES REMPARTS	9021	200
AB	206	RUE DE L HORLOGE	16	45
AB	207	RUE DE L HORLOGE	18	50
AB	208	RUE DE L HORLOGE	20	25
AB	209	RUE DE L HORLOGE	20	65
AB	210	RUE DE L HORLOGE	24	85
AB	217	RUE SAINT CLAIR	1	45
AB	218	MTE SAINT CLAIR	1	20
AB	221	RUE DOU FABRIQUIE	62	55
AB	223	PL DOU FABRIQUIE	5	55
AB	224	PL DOU FABRIQUIE	3	45
AB	226	RUE SAINT CLAIR	2	65
AB	233	RUE DE L HORLOGE	44	980
AB	234	MTE DE L HORLOGE		1135
AB	235	MTE DE L HORLOGE		410
AB	236	RUE DE LA MENUDIÈRE	15	115
AB	237	RUE DE LA MENUDIÈRE		80
AB	238	RUE DE L HORLOGE	15	35
AB	239	RUE DE L HORLOGE	9001	35
AB	240	RUE DE L HORLOGE	13	320
AB	241	MTE DE L HORLOGE	181	280
AB	243	MTE DE L HORLOGE	9	55
AB	244	RUE DE L HORLOGE	7	40
AB	245	RUE DE L HORLOGE	5	25
AB	246	RUE DE L HORLOGE	3	40
AB	247	MTE DE L HORLOGE	6	70
AB	250	RUE DU COURTIU		355
AB	252	RUE DU COURTIU		135
AB	255	RUE DE LA ROQUE	2	40
AB	256	RUE DE LA ROQUE	4	160
AB	257	RUE DE LA ROQUE	6	30
AB	258	RUE DE LA ROQUE	8	50



Envoyé en préfecture le 08/02/2017  
 Reçu en préfecture le 08/02/2017  
 Affiché le   
 ID : 083-218300507-20170120-4639\_2017\_004-DE

Section	Numéro	Adresse de la parcelle	N° de voirie de la parcelle	Surface en m²
AB	259	RUE DE LA ROQUE	10	78
AB	260	RUE DE LA ROQUE	12	60
AB	265	RUE DE LA ROQUE	28	90
AB	266	RUE DE LA ROQUE	28	65
AB	267	RUE DE LA ROQUE	30	30
AB	268	RUE DE LA ROQUE	32	220
AB	269	RUE SAINT CLAIR		20
AB	270	RUE SAINT CLAIR		25
AB	271	RUE SAINT CLAIR		520
AB	273	MTE SAINT CLAIR	7	80
AB	274	MTE SAINT CLAIR	9	45
AB	275	MTE SAINT CLAIR	8	70
AB	276	MTE SAINT CLAIR	6	25
AB	277	RUE SAINT CLAIR	9001	40
AB	278	TRA SAINT CLAIR	4	45
AB	279	RUE SAINT CLAIR		55
AB	280	RUE SAINT CLAIR	22	45
AB	281	RUE SAINT CLAIR	24	66
AB	283	PL DE LA VIEILLE HALLE	13	60
AB	284	PL DE LA VIEILLE HALLE	11	80
AB	285	PL DE LA VIEILLE HALLE	9	60
AB	286	TRA SAINT CLAIR	9001	65
AB	287	RUE DE L ANCIENNE HALLE	5	80
AB	290	RUE DE L ANCIENNE HALLE	13	190
AB	292	PL DE LA PAROISSE		1400
AB	293	PL DE LA PAROISSE	9002	30
AB	294	PL DU MARCHE	1	45
AB	295	PL DU MARCHE	3	66
AB	296	PL DU MARCHE	5	160
AB	297	PL DU MARCHE	9	110
AB	298	PL DU MARCHE	11	70
AB	300	PL DU MARCHE	19	140
AB	302	PL DU MARCHE	23	96
AB	303	PL DU MARCHE	23	110
AB	304	PL DU MARCHE	25	240
AB	305	PL DE LA VIEILLE HALLE		136
AB	306	PL DE LA VIEILLE HALLE		50
AB	307	PL DE LA VIEILLE HALLE		55
AB	309	PL DU MARCHE	29	90
AB	310	RUE DES MARCHANDS	16	70
AB	311	RUE DES MARCHANDS	14	55
AB	312	RUE DES MARCHANDS	12	125
AB	313	RUE DES MARCHANDS	8	80
AB	314	PL DE LA VIEILLE HALLE	8	136
AB	315	RUE DES MARCHANDS	4	120
AB	316	PL DE LA VIEILLE HALLE	6	30
AB	317	PL DE LA VIEILLE HALLE	4	100
AB	319	RUE SAINT CLAIR	21	30
AB	320	RUE SAINT CLAIR	19	70
AB	321	RUE BEAUVEZER	8	130
AB	322	RUE BEAUVEZER		230
AB	323	RUE SAINT CLAIR	9001	45
AB	324	PL AUX HERBES	8	96



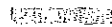
Envoyé en préfecture le 08/02/2017

Reçu en préfecture le 08/02/2017

Affiché le

ID : 083-218300507-20170120-4699\_2017\_004-DE

Section	Numéro	Adresse de la parcelle	N° de voirie de la parcelle	Surface en m²
AB	325	PL AUX HERBES	6	35
AB	326	PL AUX HERBES	4	60
AB	327	PL AUX HERBES	2	130
AB	328	RUE DE L OBSERVANCE	68	85
AB	329	RUE DE L OBSERVANCE	68	65
AB	330	RUE DE L OBSERVANCE	64	130
AB	331	RUE DE L OBSERVANCE	62	140
AB	334	RUE DE L OBSERVANCE	66	80
AB	335	RUE DE L OBSERVANCE	54	85
AB	337	RUE DE LA ROQUE	11	40
AB	338	RUE DE LA ROQUE	7	60
AB	339	RUE DE LA ROQUE	5	40
AB	340	RUE DE LA ROQUE	3	30
AB	341	RUE DE LA ROQUE	1	30
AB	342	MTE DE LA ROQUE	1	20
AB	345	RUE DE L OBSERVANCE	50	75
AB	346	RUE DE L OBSERVANCE	48	170
AB	347	RUE DE L OBSERVANCE	46	75
AB	348	RUE DE L OBSERVANCE	44	70
AB	350	RUE DE L OBSERVANCE	40	90
AB	351	RUE DE L OBSERVANCE	38	175
AB	352	RUE DU COURTIU	7	50
AB	353	RUE DE L OBSERVANCE	36	170
AB	355	RUE DE L OBSERVANCE	32	115
AB	357	RUE DE L OBSERVANCE	30	105
AB	358	RUE DE L OBSERVANCE	28	130
AB	359	RUE DE L OBSERVANCE	26	110
AB	360	RUE DE L OBSERVANCE	24	125
AB	362	RUE DE L OBSERVANCE	20	160
AB	363	RUE DE L OBSERVANCE	18	70
AB	364	RUE DE L OBSERVANCE	18	160
AB	365	RUE DE L OBSERVANCE	14	230
AB	366	RUE DE L OBSERVANCE	12	100
AB	367	RUE DE L OBSERVANCE	8	390
AB	368	RUE DE L OBSERVANCE	13	860
AB	369	RUE DE L OBSERVANCE	15	640
AB	370	PL DE L OBSERVANCE	1	100
AB	371	RUE DE L OBSERVANCE	17	155
AB	372	PL DE L OBSERVANCE	2	100
AB	373	PL DE L OBSERVANCE	4	115
AB	374	PL DE L OBSERVANCE	6	290
AB	375	PL DE L OBSERVANCE	8	160
AB	376	PL DE L OBSERVANCE	12	565
AB	380	BD DES REMPARTS		235
AB	381	PL DE L OBSERVANCE	12	290
AB	386	RUE DE L OBSERVANCE	23	350
AB	387	RUE CAPESE	1	90
AB	388	RUE DE L OBSERVANCE	25	190
AB	389	RUE DE L OBSERVANCE	27	170
AB	390	RUE DE L OBSERVANCE	29	60
AB	391	RUE DE L OBSERVANCE	31	240
AB	393	RUE DE L OBSERVANCE	33	160
AB	394	RUE DE L OBSERVANCE	35	135

Envoyé en préfecture le 08/02/2017  
 Reçu en préfecture le 08/02/2017  
 Affiché le   
 ID : 083-218300607-20170120-4639\_2017\_004-DE

Section	Numéro	Adresse de la parcelle	N° de voirie de la parcelle	Surface en m <sup>2</sup>
AB	395	RUE DE L OBSERVANCE	37	226
AB	396	RUE DE L OBSERVANCE	39	100
AB	397	RUE DE L OBSERVANCE	41	85
AB	398	RUE BLANCHERIE	1	120
AB	399	RUE BLANCHERIE	3	78
AB	401	RUE BLANCHERIE	3	120
AB	402	IMP CAPESSÉ		20
AB	403	IMP CAPESSÉ	3	50
AB	404	RUE BLANCHERIE	5	120
AB	405	RUE BLANCHERIE	7	205
AB	406	RUE BLANCHERIE	9	110
AB	407	RUE BLANCHERIE	11	150
AB	408	RUE BLANCHERIE	13	80
AB	409	IMP BLANCHERIE	3	180
AB	410	IMP BLANCHERIE	3	170
AB	411	IMP BLANCHERIE	5	385
AB	413	IMP CAPESSÉ		745
AB	414	IMP BLANCHERIE	11	275
AB	415	IMP BLANCHERIE	9	105
AB	416	IMP BLANCHERIE	9	780
AB	417	IMP BLANCHERIE	2	770
AB	418	IMP BLANCHERIE	9001	540
AB	419	RUE BLANCHERIE	15	355
AB	420	RUE DES MINIMES		705
AB	421	RUE DES MINIMES	1	2980
AB	422	RUE DES MINIMES	3	1760
AB	423	RUE DES MINIMES	5	2495
AB	424	RUE DES MINIMES	7	520
AB	425	BD DES REMPARTS		275
AB	426	BD DES REMPARTS	9014	300
AB	427	BD DES REMPARTS	9015	280
AB	428	BD DES REMPARTS	9018	255
AB	430	IMP DES AUGUSTINS	9001	75
AB	431	IMP DES AUGUSTINS	9005	70
AB	432	PL DES AUGUSTINS	5	12
AB	433	PL DES AUGUSTINS	1	10
AB	434	PL DES AUGUSTINS	5	90
AB	435	PL DES AUGUSTINS	5	430
AB	436	IMP DES AUGUSTINS	1	175
AB	437	IMP DES AUGUSTINS	8	1080
AB	438	IMP DES AUGUSTINS	57	140
AB	439	IMP DES AUGUSTINS	6	130
AB	440	IMP DES AUGUSTINS	58	110
AB	441	IMP DES AUGUSTINS	46	95
AB	442	IMP DES AUGUSTINS	44	65
AB	443	IMP DES AUGUSTINS	2	50
AB	444	IMP DES AUGUSTINS	1	730
AB	445	BD DES REMPARTS	540	330
AB	446	BD JOHN KENNEDY	7	1200
AB	447	RUE DES POTIERS	1	75
AB	448	BD JOHN KENNEDY	21	65
AB	449	BD JOHN KENNEDY	19	80
AB	450	BD JOHN KENNEDY	15	60

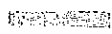
Envoyé en préfecture le 08/02/2017

Reçu en préfecture le 08/02/2017

Affiché le

ID: 083-218300507-20170120-4639\_2017\_004-DE

Section	Numéro	Adresse de la parcelle	N° de voirie de la parcelle	Surface en m <sup>2</sup>
AB	451	BD JOHN KENNEDY	9	45
AB	452	PL PASTEUR	1	65
AB	453	RUE DES POTIERS	7	65
AB	454	RUE DES POTIERS	5	85
AB	455	RUE DES POTIERS	3	170
AB	456	RUE DES POTIERS	1	135
AB	457	RUE DES POTIERS	2	60
AB	458	RUE DES TROIS PIGEONS	3	55
AB	459	RUE DES POTIERS	4	90
AB	460	RUE DES POTIERS	6	90
AB	461	RUE DES POTIERS	8	135
AB	462	RUE DES TROIS PIGEONS	8	125
AB	463	PL DES TONNELIERS	9	85
AB	464	PL DES TONNELIERS	7	35
AB	465	PL DES TONNELIERS	5	45
AB	466	RUE DES TROIS PIGEONS		50
AB	467	RUE DES TROIS PIGEONS	4	45
AB	468	PL DES TONNELIERS	3	40
AB	469	PL DES TONNELIERS	1	45
AB	470	RUE DES TROIS PIGEONS	2	45
AB	471	PL DES AUGUSTINS	9001	90
AB	472	RUE DU JEU DE PAUME	35	55
AB	473	RUE DU JEU DE PAUME	33	65
AB	474	RUE DU JEU DE PAUME	31	65
AB	475	RUE DU JEU DE PAUME	29	60
AB	476	RUE DU JEU DE PAUME	27	60
AB	477	RUE DU JEU DE PAUME	25	70
AB	478	RUE DU JEU DE PAUME	23	85
AB	479	RUE DES MINIMES	16	70
AB	480	RUE DU JEU DE PAUME	19	90
AB	481	RUE DES MINIMES	12	55
AB	482	RUE DU JEU DE PAUME	17	40
AB	483	RUE DES MINIMES	10	105
AB	484	RUE DES MINIMES	8	90
AB	486	RUE DU JEU DE PAUME	11	55
AB	487	RUE DU JEU DE PAUME	9	50
AB	488	RUE DU JEU DE PAUME	7	55
AB	489	RUE DU JEU DE PAUME	5	50
AB	491	RUE DES MINIMES	2	175
AB	492	RUE DU JEU DE PAUME	3	160
AB	493	RUE DES MINIMES	2	40
AB	494	PL DES MINIMES	1	90
AB	495	RUE DU JEU DE PAUME	1	55
AB	496	PL DES MINIMES	5	50
AB	497	PL DES MINIMES	4	30
AB	498	PL DES MINIMES	2	30
AB	499	PL DES MINIMES	2	80
AB	500	PL DES MINIMES	9001	30
AB	501	PL DES MINIMES	9002	20
AB	502	RUE BLANCHERIE	14	765
AB	503	RUE DES CHAUDRONNIERS	27	60
AB	504	RUE DES CHAUDRONNIERS	25	55
AB	505	RUE DES CHAUDRONNIERS	23	50

Envoyé en préfecture le 08/02/2017  
 Reçu en préfecture le 08/02/2017  
 Affiché le   
 ID : 083-218300607-20170120-4639\_2017\_004-DE

Section	Numéro	Adresse de la parcelle	N° de voirie de la parcelle	Surface en m <sup>2</sup>
AB	506	RUE DES CHAUDRONNIERS	21	110
AB	507	RUE DES CHAUDRONNIERS	19	50
AB	508	RUE DES CHAUDRONNIERS	17	55
AB	509	RUE DES CHAUDRONNIERS	15	120
AB	510	RUE DES CHAUDRONNIERS	13	50
AB	512	RUE BLANCHERIE	8	240
AB	513	RUE BLANCHERIE	8	160
AB	514	RUE DES CHAUDRONNIERS	9	130
AB	515	RUE BLANCHERIE	6	45
AB	516	RUE BLANCHERIE	6	55
AB	517	RUE DES CHAUDRONNIERS	7	110
AB	518	RUE DES CHAUDRONNIERS	5	105
AB	519	RUE BLANCHERIE	4	95
AB	520	RUE BLANCHERIE	4	135
AB	521	RUE BLANCHERIE	2	85
AB	522	RUE DE L OBSERVANCE	43	130
AB	523	RUE DE L OBSERVANCE	45	40
AB	524	RUE DE L OBSERVANCE	47	65
AB	525	RUE DE L OBSERVANCE	49	130
AB	526	RUE DES CHAUDRONNIERS	3	85
AB	527	RUE DES CHAUDRONNIERS	1	105
AB	528	RUE DE L OBSERVANCE	51	100
AB	529	RUE DES CHAUDRONNIERS	2	110
AB	531	PL AUX HERBES	5	60
AB	532	RUE DE TRANS	1	70
AB	533	RUE DE TRANS	3	50
AB	535	RUE DE TRANS	5	110
AB	536	RUE DE TRANS	7	100
AB	537	RUE DES CHAUDRONNIERS	6	55
AB	538	RUE DES CHAUDRONNIERS	8	60
AB	539	RUE DES CHAUDRONNIERS	10	85
AB	540	RUE DES CHAUDRONNIERS	12	65
AB	541	RUE DES CHAUDRONNIERS	14	40
AB	542	RUE DES CHAUDRONNIERS	16	45
AB	543	RUE DES CHAUDRONNIERS	18	80
AB	544	RUE DES CHAUDRONNIERS	20	70
AB	545	RUE DES CHAUDRONNIERS	22	55
AB	547	RUE DES CHAUDRONNIERS	26	55
AB	546	RUE DES CHAUDRONNIERS	24	65
AB	549	RUE DES CHAUDRONNIERS	28	70
AB	550	RUE DES CHAUDRONNIERS	30	40
AB	551	TRA DES MINIMES	2	55
AB	552	RTE DE TRANS	33	50
AB	553	RUE DE TRANS	33	115
AB	555	RUE DE TRANS	27	60
AB	556	RUE DE TRANS	25	55
AB	557	RUE DE TRANS	23	60
AB	558	RUE DE TRANS	21	60
AB	559	RUE DE TRANS	19	80
AB	560	RUE DE TRANS	17	85
AB	561	RUE DE TRANS	15	105
AB	562	RUE DE TRANS	13	60
AB	563	RUE DE TRANS	11	65

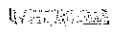
Envoyé en préfecture le 08/02/2017

Reçu en préfecture le 08/02/2017

Affiché le

ID : 083 218306507-20170120-4839\_2017-004-DE

Section	Numéro	Adresse de la parcelle	N° de voirie de la parcelle	Surface en m²
AB	564	RUE DE TRANS	9	65
AB	565	RUE DE TRANS	10	80
AB	566	RUE DE L'ETOILE	4	60
AB	567	RUE DE L'ETOILE	6	25
AB	568	PL DE L'ETOILE	1	50
AB	569	RUE DU PIQUET VIEUX	4	50
AB	570	RUE DE TRANS	10	130
AB	571	TRA DU PIQUET VIEUX	8	80
AB	572	RUE DE TRANS	8	75
AB	573	RUE DE TRANS	6	65
AB	574	TRA DU PIQUET VIEUX	3	110
AB	575	RUE DE TRANS	4	100
AB	576	RUE DE TRANS	2	85
AB	577	RUE DES MARCHANDS	1	55
AB	578	RUE DES MARCHANDS	1	35
AB	579	RUE DES MARCHANDS	3	135
AB	580	RUE DES MARCHANDS	7	75
AB	581	TRA DU PIQUET VIEUX	4	75
AB	582	RUE DU PIQUET VIEUX	6	70
AB	583	RUE DES MARCHANDS	9	115
AB	584	RUE DES MARCHANDS	11	105
AB	585	RUE DES MARCHANDS	15	55
AB	586	PL DU MARCHE	31	65
AB	587	PL DU MARCHE	33	70
AB	588	PL DU MARCHE	31	70
AB	589	PL DU MARCHE	33	150
AB	590	RUE DU CROS	1	25
AB	592	RUE DU CROS	8	30
AB	593	RUE DU CROS	14	100
AB	594	RUE DU CROS	10	115
AB	595	RUE DU CROS	2	50
AB	596	RUE PIERRE CLEMENT	2	80
AB	597	RUE PIERRE CLEMENT	3	215
AB	598	RUE JOSEPH ROUMANILLE	22	395
AB	599	RUE DU PIQUET VIEUX	19	50
AB	600	RUE JOSEPH ROUMANILLE	20	35
AB	601	RUE DU CROS	17	60
AB	602	RUE DU PIQUET VIEUX	15	70
AB	603	RUE DU PIQUET VIEUX	13	55
AB	604	RUE DU PIQUET VIEUX		110
AB	605	RUE DU PIQUET VIEUX	5	35
AB	606	RUE DU PIQUET VIEUX	5	40
AB	607	RUE DU PIQUET VIEUX	3	45
AB	608	RUE JOSEPH ROUMANILLE	10	65
AB	609	RUE JOSEPH ROUMANILLE	12	45
AB	610	RUE JOSEPH ROUMANILLE	14	35
AB	611	RUE JOSEPH ROUMANILLE	16	40
AB	612	RUE JOSEPH ROUMANILLE	18	35
AB	614	RUE PIERRE CLEMENT	11	170
AB	615	BD JEAN JAURES	24	65
AB	616	BD JEAN JAURES	22	55
AB	617	BD JEAN JAURES	20	90
AB	618	BD JEAN JAURES	18	85

Envoyé en préfecture le 08/02/2017  
 Reçu en préfecture le 08/02/2017  
 Affiché le   
 ID : 003-218300507-20170120-4639\_2017\_004-DE

Section	Numéro	Adresse de la parcelle	N° de voirie de la parcelle	Surface en m²
AB	619	BD JEAN JAURES	16	150
AB	620	BD JEAN JAURES	14	180
AB	621	BD JEAN JAURES	12	205
AB	623	BD JEAN JAURES	8	505
AB	624	BD JEAN JAURES	4	70
AB	626	BD JEAN JAURES	8	310
AB	639	RUE DE L ETOILE	3	35
AB	640	RUE DE L ETOILE	1	35
AB	641	RUE DE TRANS	12	65
AB	642	RUE DE TRANS	14	205
AB	643	RUE DE TRANS	16	35
AB	644	RUE DE TRANS	18	105
AB	645	RUE DE TRANS	20	95
AB	646	RUE DES JARDINS	37	90
AB	647	RUE DE TRANS	24	105
AB	648	RUE DE TRANS	26	135
AB	649	RUE DE TRANS	28	95
AB	650	RUE DE TRANS	30	135
AB	652	RUE DE TRANS	34	210
AB	653	RUE DE TRANS	34	110
AB	654	RUE DES JARDINS	101	115
AB	655	RUE DE TRANS	38	180
AB	656	RUE DE TRANS	40	110
AB	657	RUE DE TRANS	42	100
AB	658	RUE DE TRANS	44	205
AB	659	RUE DE TRANS	46	115
AB	660	RUE DE TRANS	48	115
AB	661	TRA DES JARDINS	2	70
AB	662	RUE DE TRANS	50	40
AB	664	TRA DES MINIMES	5	30
AB	665	TRA DES MINIMES	3	15
AB	666	TRA DES MINIMES	1	25
AB	667	PL DES MINIMES	6	70
AB	669	RUE DE TRANS	39	60
AB	670	RUE DU JEU DE PAUME	2	50
AB	671	RUE DE TRANS	41	130
AB	672	RUE DE TRANS	43	65
AB	673	RUE DE TRANS	45	170
AB	674	RUE DE TRANS	47	115
AB	675	RUE DE TRANS	49	80
AB	676	RUE DU JEU DE PAUME	12	55
AB	677	TRA DU JEU DE PAUME	2	30
AB	678	RUE DE TRANS	51	85
AB	680	RUE DE TRANS	55	120
AB	681	RUE DU JEU DE PAUME	14	25
AB	683	RUE DE TRANS	57	25
AB	684	RUE DE TRANS	59	10
AB	685	RUE DE TRANS	59	75
AB	686	RUE DU JEU DE PAUME	18	50
AB	687	RUE DE TRANS	63	485
AB	688	PL DES TONNELIERS	2	70
AB	689	PL DES TONNELIERS	4	30
AB	690	RUE DE TRANS	65	75

Envoyé en préfecture le 08/02/2017


Reçu en préfecture le 08/02/2017

Affiché le

ID : 083-218309507-20170120-4639\_2017\_004-DE

Section	Numéro	Adresse de la parcelle	N° de voirie de la parcelle	Surface en m²
AB	691	PL DES TONNELIERS	6	50
AB	692	TRA DES JARDINS	1	50
AB	693	RUE DE TRANS	52	35
AB	694	RUE DE TRANS	52	155
AB	695	RUE DES JARDINS	1	40
AB	696	RUE DE TRANS	56	145
AB	697	RUE DE TRANS	58	60
AB	698	RUE DE TRANS	60	75
AB	699	RUE DE TRANS	62	55
AB	700	PL PASTEUR	11	65
AB	806	BD BERNARD TRANS	182	175
AB	807	BD BERNARD TRANS	188	130
AB	808	BD BERNARD TRANS	190	125
AB	809	AV CARNOT	33	134
AB	810	BD BERNARD TRANS		205
AB	823	IMP SAINT HENRI	8	770
AB	826	IMP SAINT HENRI	3	290
AB	828	BD BERNARD TRANS	32	140
AB	830	IMP SAINT HENRI	9004	315
AB	837	RUE LABAT	25	320
AB	838	RUE LABAT	23	130
AB	839	RUE LABAT	21	135
AB	840	RUE LABAT	19	215
AB	841	RUE LABAT	17	235
AB	842	RUE LABAT	15	170
AB	843	RUE LABAT	13	170
AB	844	RUE LABAT	11	170
AB	845	RUE LABAT	9	180
AB	846	RUE LABAT	7	170
AB	847	RUE LABAT	7	165
AB	850	RUE LABAT	1	145
AB	851	BD BERNARD TRANS	18	120
AB	852	RUE LABAT	1	70
AB	853	BD JEAN JAURES	16	55
AB	854	BD JEAN JAURES	17	135
AB	855	BD JEAN JAURES	19	105
AB	856	BD JEAN JAURES	21	125
AB	857	BD JEAN JAURES	23	150
AB	858	BD JEAN JAURES	25	170
AB	859	BD JEAN JAURES	27	195
AB	860	BD JEAN JAURES	29	205
AB	861	BD JEAN JAURES	31	120
AB	862	RUE LABAT	14	150
AB	864	BD JEAN JAURES	33	140
AB	867	RUE LABAT	20	150
AB	870	BD JEAN JAURES	39	200
AB	872	BD JEAN JAURES	40	110
AB	873	BD JEAN JAURES	38	95
AB	874	BD JEAN JAURES	36	125
AB	875	BD JEAN JAURES	34	185
AB	876	BD JEAN JAURES	34	505
AB	877	BD JEAN JAURES	32	155
AB	879	BD JEAN JAURES	28	190

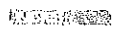


Envoyé en préfecture le 08/02/2017  
 Reçu en préfecture le 08/02/2017  
 Affiché le   
 ID : 083-218300607-20170120-4639\_2017\_004-DE

Section	Numéro	Adresse de la parcelle	N° de voirie de la parcelle	Surface en m <sup>2</sup>
AB	880	RUE PIERRE CLEMENT	18	130
AB	881	BD JEAN JAURES	34	770
AB	882	RUE PIERRE CLEMENT	18	50
AB	883	RUE PIERRE CLEMENT	16	315
AB	884	RUE PIERRE CLEMENT	14	180
AB	885	RUE PIERRE CLEMENT	12	145
AB	886	RUE PIERRE CLEMENT	8	95
AB	887	RUE PIERRE CLEMENT	6	75
AB	888	RUE PIERRE CLEMENT		475
AB	889	RUE PIERRE CLEMENT	4	105
AB	890	RUE DU COMBAT	230	70
AB	891	RUE DES ENDRONNES	7	545
AB	892	RUE DES ENDRONNES		560
AB	894	RUE DES ENDRONNES	5	355
AB	895	RUE DES ENDRONNES	11	350
AB	896	RUE DES ENDRONNES	11	505
AB	898	RUE DES ENDRONNES	13	285
AB	899	RUE DES ENDRONNES	15	125
AB	900	BD JEAN JAURES	44	120
AB	903	RUE DE LA REPUBLIQUE	27	290
AB	912	RUE DU COMBAT	192	1305
AB	913	RUE DU COMBAT	229	135
AB	914	RUE PIERRE CLEMENT	2	120
AB	915	PL DU MARCHE	32	123
AB	916	RUE DU COMBAT	213	110
AB	917	PL DU MARCHE	30	160
AB	918	RUE DU COMBAT	199	280
AB	919	PL DU MARCHE	26	65
AB	920	RUE DU COMBAT	199	20
AB	921	PL DU MARCHE	28	90
AB	923	RUE DU COMBAT	191	170
AB	924	RUE DU COMBAT	185	195
AB	925	RUE DE LA REPUBLIQUE	1	70
AB	926	RUE DE LA REPUBLIQUE	3	55
AB	927	RUE DE LA REPUBLIQUE	5	35
AB	928	RUE DU COMBAT	181	40
AB	929	RUE DE LA REPUBLIQUE	10	120
AB	930	RUE DE LA REPUBLIQUE	8	45
AB	931	RUE DE LA REPUBLIQUE	6	45
AB	932	RUE DE LA REPUBLIQUE	4	120
AB	933	RUE DE LA REPUBLIQUE	2	65
AB	934	PL DU MARCHE	16	205
AB	935	RUE DU COMBAT	157	30
AB	936	PL DU MARCHE	14	275
AB	937	PL DU MARCHE	12	210
AB	938	PL DU MARCHE	10	180
AB	939	PL DU MARCHE	8	175
AB	940	PL DU MARCHE	6	75
AB	941	PL DU MARCHE	4	150
AB	942	RUE GEORGES CISSON	3	70
AB	943	RUE GEORGES CISSON	5	105
AB	944	RUE GEORGES CISSON	7	65
AB	945	RUE GEORGES CISSON	9	85

Envoyé en préfecture le 08/02/2017  
 Reçu en préfecture le 08/02/2017  
 Affiché le                       
 ID : 003-218300507-20170120-4630-2017\_004-DE

Section	Numéro	Adresse de la parcelle	N° de voirie de la parcelle	Surface en m²
AB	946	RUE GEORGES CISSON	11	185
AB	947	RUE DU COMBAT	125	50
AB	948	RUE DU COMBAT	133	35
AB	949	PL DU MARCHE	12	55
AB	950	RUE DU COMBAT	137	65
AB	951	RUE DU COMBAT	152	65
AB	952	RUE DU COMBAT	160	20
AB	953	RUE DU COMBAT	12	55
AB	954	RUE DE LA REPUBLIQUE	14	75
AB	955	RUE DE LA VISITATION	80	65
AB	956	RUE DE LA VISITATION	72	60
AB	957	RUE DE LA VISITATION	68	70
AB	958	RUE DE LA VISITATION	64	60
AB	959	RUE DE LA REPUBLIQUE	24	55
AB	960	RUE DE LA VISITATION	62	40
AB	961	RUE DE LA VISITATION	62	30
AB	962	RUE DE LA REPUBLIQUE	24	350
AB	963	RUE DE LA REPUBLIQUE	26	185
AB	964	RUE DE LA REPUBLIQUE	28	790
AB	965	RUE DE LA VISITATION	11	300
AB	966	RUE DE LA VISITATION	37	365
AB	967	RUE DE LA VISITATION	55	805
AB	968	RUE GEORGES CISSON	15	125
AB	969	RUE GEORGES CISSON	17	125
AB	970	RUE GEORGES CISSON	19	205
AB	971	RUE GEORGES CISSON	21	130
AB	972	RUE GEORGES CISSON	23	250
AB	973	RUE D ARMENIE	27	555
AB	974	RUE GEORGES CISSON	25	85
AB	975	RUE GEORGES CISSON	27	810
AB	978	RUE GEORGES CISSON		1365
AB	979	PL NATIONALE	40	155
AB	984	PL RENE CASSIN	22	415
AB	986	BD MARECHAL FOCH	6	205
AB	987	BD MARECHAL FOCH	8	270
AB	988	RUE GEORGES CISSON	34	50
AB	989	RUE GEORGES CISSON	38	425
AB	991	RUE GEORGES CISSON	32	345
AB	993	RUE GEORGES CISSON	28	635
AB	994	RUE GEORGES CISSON	26	205
AB	995	RUE GEORGES CISSON	24	220
AB	997	BD MARECHAL FOCH	14	215
AB	998	BD MARECHAL FOCH	16	225
AB	999	BD MARECHAL FOCH	18	250
AB	1000	RUE GEORGES CISSON	22	875
AB	1002	RUE GEORGES CISSON	18	125
AB	1003	RUE GEORGES CISSON	16	545
AB	1005	RUE DU COMBAT	30	40
AB	1006	RUE DU COMBAT	20	440
AB	1007	RUE DU COMBAT	9	510
AB	1008	BD MARECHAL FOCH	20	150
AB	1009	BD MARECHAL FOCH	24	75
AB	1010	RUE FREDERIC MIREUR	19	2195

Envoyé en préfecture le 08/02/2017  
 Reçu en préfecture le 08/02/2017  
 Affiché le   
 ID : 083-218300507-20170120-4689\_2017\_004-DE

Section	Numéro	Adresse de la parcelle	N° de voirie de la parcelle	Surface en m <sup>2</sup>
AB	1011	RUE DU COMBAT	79	55
AB	1012	RUE GEORGES CISSON	8	350
AB	1013	RUE GEORGES CISSON	10	170
AB	1014	RUE GEORGES CISSON	8	130
AB	1015	RUE GEORGES CISSON	6	150
AB	1017	RUE GEORGES CISSON	4	40
AB	1018	RUE GEORGES CISSON	4	50
AB	1019	RUE GEORGES CISSON	4	60
AB	1020	RUE GEORGES CISSON	4	115
AB	1021	RUE GEORGES CISSON	2	60
AB	1022	PL DU MARCHÉ	2	75
AB	1023	RUE FREDERIC MIREUR	1	80
AB	1024	RUE FREDERIC MIREUR	6	85
AB	1026	RUE FREDERIC MIREUR	7	35
AB	1027	RUE FREDERIC MIREUR	11	85
AB	1028	RUE FREDERIC MIREUR	15	190
AB	1030	PL ROGER FREANI	3	60
AB	1031	PL ROGER FREANI	5	60
AB	1032	RUE FREDERIC MIREUR	12	35
AB	1033	PL ROGER FREANI	9	90
AB	1034	PL ROGER FREANI	11	60
AB	1035	RUE FREDERIC MIREUR	16	255
AB	1037	RUE FREDERIC MIREUR	18	125
AB	1039	RUE FREDERIC MIREUR	18	230
AB	1040	RUE FREDERIC MIREUR	20	265
AB	1041	BD DE LA LIBERTE	24	240
AB	1042	BD DE LA LIBERTE	26	495
AB	1043	BD DE LA LIBERTE	30	160
AB	1044	RUE DES DOMINICAINS	2	95
AB	1045	RUE DES DOMINICAINS	14	75
AB	1046	BD DE LA LIBERTE	32	285
AB	1047	BD DE LA LIBERTE	34	715
AB	1048	BD DE LA LIBERTE	36	580
AB	1049	BD DE LA LIBERTE	38	495
AB	1052	GR GRANDE RUE	50	475
AB	1053	GR GRANDE RUE	48	125
AB	1054	GR GRANDE RUE	46	100
AB	1056	GR GRANDE RUE	40	90
AB	1057	GR GRANDE RUE	38	70
AB	1058	GR GRANDE RUE	36	70
AB	1059	GR GRANDE RUE	34	135
AB	1060	GR GRANDE RUE	32	105
AB	1061	GR GRANDE RUE	30	70
AB	1062	GR GRANDE RUE	28	50
AB	1063	GR GRANDE RUE	26	40
AB	1064	GR GRANDE RUE	24	40
AB	1066	GR GRANDE RUE	22	105
AB	1068	RUE DES DOMINICAINS	142	65
AB	1067	GR GRANDE RUE	18	70
AB	1068	GR GRANDE RUE	16	85
AB	1069	GR GRANDE RUE	14	105
AB	1070	GR GRANDE RUE	12	40
AB	1071	GR GRANDE RUE	10	80

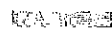
Envoyé en préfecture le 08/02/2017

Reçu en préfecture le 08/02/2017

Affiché le

ID : 083-218300507-20170120-1639\_2017\_004-DE

Section	Numéro	Adresse de la parcelle	N° de voirie de la parcelle	Surface en m²
AB	1072	GR GRANDE RUE	8	125
AB	1073	GR GRANDE RUE	6	50
AB	1074	GR GRANDE RUE	4	60
AB	1075	GR GRANDE RUE	2	50
AB	1076	RUE DU DRAGON	1	45
AB	1077	RUE DU DRAGON	7	40
AB	1078	RUE DU DRAGON	5	100
AB	1079	RUE DES DOMINICAINS	3	140
AB	1080	RUE DES DOMINICAINS	1	60
AB	1082	RUE DES DOMINICAINS	9001	50
AB	1083	RUE DES DOMINICAINS	7	115
AB	1088	BD DE LA LIBERTE	48	200
AB	1089	BD DE LA LIBERTE	48	335
AB	1090	BD DE LA LIBERTE	50	265
AB	1091	PL DU DRAGON	2	95
AB	1092	RUE DU DRAGON	4	100
AB	1093	RUE DU DRAGON	2	65
AB	1094	RUE DU DRAGON	6	40
AB	1096	PL PORTAIGUIERES	4	60
AB	1097	PL PORTAIGUIERES	2	215
AB	1098	RUE DU JARDIN DES PLANTES	1	60
AB	1099	RUE DU JARDIN DES PLANTES	3	75
AB	1100	RUE DU JARDIN DES PLANTES	5	50
AB	1101	RUE DU JARDIN DES PLANTES	7	50
AB	1102	RUE DU JEU DE BALLON	27	45
AB	1103	RUE DU JEU DE BALLON	1	55
AB	1104	RUE DU JEU DE BALLON	2	20
AB	1105	PL DU DRAGON	4	90
AB	1106	BD DE LA LIBERTE	52	85
AB	1107	BD DE LA LIBERTE	52	100
AB	1108	RUE DU JEU DE BALLON	9001	115
AB	1109	BD DE LA LIBERTE	54	230
AB	1110	PL ROGER FREANI	7	30
AB	1114	RUE DES TANNEURS	8	45
AB	1115	VC DES OUILLERES		100
AB	1116	RUE DU JEU DE BALLON	16	40
AB	1119	MTE DE L HORLOGE	4	35
AB	1120	RUE DE L OBSERVANCE	3	45
AB	1121	RUE PIERRE CLEMENT	10	80
AB	1122	BD JEAN JAURES	26	210
AB	1123	PL DE LA PAROISSE	9003	20
AB	1124	RUE BEAUVEZER		55
AB	1125	GR GRANDE RUE	47	90
AB	1126	RUE JUIVERIE	115	40
AB	1136	RUE CAPESSE	4	1018
AB	1140	RUE LABAT	5	420
AB	1141	RUE DE L OBSERVANCE	19	260
AB	1142	RUE CAPESSE	5	125
AB	1145	BD DE LA LIBERTE	42	92
AB	1146	RUE LABAT	16	170
AB	1147	RUE LABAT	18	120
AB	1148	RUE SAINT CLAIR	26	70
AB	1149	RUE VIEILLE HALLE	17	50

Envoyé en préfecture le 08/02/2017  
 Reçu en préfecture le 08/02/2017  
 Affiché le   
 ID : 083-218300507-20170120-4639\_2017\_004-DE

Section	Numéro	Adresse de la parcelle	N° de voirie de la parcelle	Surface en m <sup>2</sup>
AB	1150	RUE VIEILLE HALLE	17	30
AB	1151	PL DE L HORLOGE	9	42
AB	1152	PL DE L HORLOGE	11	83
AB	1153	RUE DE L OBSERVANCE	42	107
AB	1154	RUE DU COURTOU	5	93
AB	1155	RUE DE TRANS	29	57
AB	1156	RUE DES CHAUDRONNIERS	31	108
AB	1157	RUE DES JARDINS	6	100
AB	1158	RUE DES JARDINS		15
AB	1155	RUE DE L ANCIEN THEATRE	1	100
AB	1166	BD JEAN JAURES	41	178
AB	1168	RUE DU COMBAT	227	47
AB	1169	IMP SAINT HENRI	4	153
AB	1170	IMP SAINT HENRI	6	174
AB	1171	IMP SAINT HENRI	8	323
AB	1172	RUE JUIVERIE	22	33
AB	1206	RUE FREDERIC MIREUR	9	75
AB	1209	RUE JUIVERIE		15
AB	1210	GR GRANDE RUE	27	217
AB	1211	RUE DES MINIMES		103
AB	1212	RUE DES MINIMES	6	42
AB	1214	RUE DE LA REPUBLIQUE	17	130
AB	1215	RUE DE LA REPUBLIQUE	17	40
AB	1220	PL NATIONALE		432
AB	1221	RUE DE LA ROQUE	9001	45
AB	1222	MTE DE LA ROQUE	2	75
AB	1223	RUE DE LA ROQUE	22	70
AB	1224	RUE DE LA ROQUE	20	70
AB	1228	BD DES REMPARTS	418	142
AB	1229	BD DES REMPARTS	418	212
AB	1230	PL DES AUGUSTINS		160
AB	1231	BD JEAN JAURES	35	108
AB	1232	BD JEAN JAURES		22
AB	1244	ILOT DE L HORLOGE		725
AB	1245	RUE DOU FABRIGUE	28	9
AB	1249	BD JEAN JAURES	10	202
AB	1250	RUE JOSEPH ROUMANILLE		11
AB	1253	RUE DES TANNEURS		12
AB	1254	TRA DE LA LIBERTE		30
AB	1255	BD DE LA LIBERTE	40	292
AB	1281	RUE DE LA ROQUE	14	64
AB	1282	RUE DE LA ROQUE	14	14
AB	1283	RUE DE LA ROQUE	14	62
AB	1286	PL DE L OBSERVANCE	12	235
AB	1288	RUE DES CHAUDRONNIERS	11	52
AB	1289	RUE DES CHAUDRONNIERS	11	158
AB	1295	IMP SAINT HENRI		58
AB	1296	IMP SAINT HENRI		712
AB	1299	BD BERNARD TRANS	130	259
AB	1300	BD BERNARD TRANS	142	231
AB	1301	RUE DU CROS	3	40
AB	1302	RUE DU CROS	5	25
AB	1303	VC DES OUILLERES		27

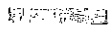
Envoyé en préfecture le 08/02/2017

Reçu en préfecture le 08/02/2017

Affiché le

ID : 003-218399597-20170420-1630\_2017\_004-DE

Section	Numéro	Adresse de la parcelle	N° de voirie de la parcelle	Surface en m <sup>2</sup>
AB	1304	VC DES OUIILLERES		65
AB	1305	VC DES OUIILLERES		63
AB	1310	RUE DE L OBSERVANCE	22	23
AB	1311	RUE GEORGES CISSON	20	100
AB	1312	RUE GEORGES CISSON	20	20
AB	1313	IMP CAPESSÉ	9002	21
AB	1319	PL DE L OBSERVANCE		43
AB	1320	PL DE L OBSERVANCE		257
AB	1321	PL DE L OBSERVANCE		35
AB	1323	PL DE L OBSERVANCE	12	450
AB	1328	RUE DES DOMINICAINS	44	90
AB	1329	GR GRANDE RUE	42	240
AB	1330	ILOT DE L HORLOGE		2801
AB	1331	RUE JUIVERIE	80	2329
AB	1333	IMP CAPESSÉ		82
AB	1334	IMP CAPESSÉ		97
AB	1335	RUE GEORGES CISSON		71
AB	1336	BD JEAN JAURES	2	340
AB	1337	BD JEAN JAURES		800
AB	1338	RUE DE L OBSERVANCE	21	19
AB	1339	RUE DE L OBSERVANCE	21	19
AB	1340	RUE DE L OBSERVANCE	21	19
AB	1341	RUE DE L OBSERVANCE	21	19
AB	1342	IMP CAPESSÉ	21	19
AB	1343	RUE DE L OBSERVANCE	21	355
AB	1344	TRA DE LA LIBERTE	9001	78
AB	1345	BD DE LA LIBERTE		133
AB	1346	GR GRANDE RUE		65
AB	1347	GR GRANDE RUE	33	105
AB	1348	PL ROGER FREANI		10
AB	1349	PL ROGER FREANI	15	215
AB	1350	BD JEAN JAURES	30	16
AB	1353	IMP DU CHAPITRE	4	71
AB	1354	PL DU MARCHE	17	51
AB	1355	PL DU MARCHE	13	123
AB	1361	PL AUX HERBES	12	90
AB	1362	RUE DES MARCHANDS	2	90
AB	1365	ILOT DE L HORLOGE		40
AB	1366	ILOT DE L HORLOGE		1614
AB	1372	RUE DU COURTIQU	6	104
AB	1373	BD JOHN KENNEDY	811	423
AB	1374	RUE JUIVERIE	125	62
AB	1375	GR GRANDE RUE	13	83
AB	1376	RUE DE LA ROQUE	18	110
AB	1377	RUE DE LA ROQUE	18	150
AB	1381	ILOT DE L HORLOGE		553
AB	1382	ILOT DE L HORLOGE		911
AB	1383	ILOT DE L HORLOGE		81
AB	1384	ILOT DE L HORLOGE		223
AB	1385	BD BERNARD TRANS	108	372
AB	1386	IMP SAINT HENRI	9006	441
AB	1388	ILOT DE L HORLOGE		187
AB	1390	ILOT DE L HORLOGE		34

Envoyé en préfecture le 08/02/2017  
 Reçu en préfecture le 08/02/2017  
 Affiché le   
 ID : 083-218300507-20170120-4638\_2017\_004-DE

Section	Numéro	Adresse de la parcelle	N° de voirie de la parcelle	Surface en m²
AB	1391	RUE DE LA REPUBLIQUE	30	834
AB	1392	RUE DU TRIBUNAL		245
AB	1393	PL PORTAIGUIERES	11	34
AB	1394	PL PORTAIGUIERES	11	29
AB	1399	RUE DE LA REPUBLIQUE	25	128
AB	1400	RUE DE LA REPUBLIQUE	25	127
AB	1401	RUE DU JARDIN DES PLANTES	2	52
AB	1402	RUE DU JARDIN DES PLANTES	2	288
AB	1405	RUE GEORGES CISSON		985
AB	1406	PL RENE CASSIN	10	36
AB	1407	RUE DES DOMINICAINS	9010	60
AB	1408	BD DE LA LIBERTE	46	530
AB	1409	RUE DES TANNEURS	10	323
AB	1410	PL PORTAIGUIERES	3	90
AB	1411	RUE DOU FABRIGUIE	58	100
AB	1412	BD BERNARD TRANS	50	395
AB	1413	RUE SAINT CLAIR	3	195
AB	1414	RUE DE L ANCIENNE HALLE	3	205
AB	1415	PL AUX HERBES	3	95
AB	1417	PL DE L OBSERVANCE		43
AB	1418	RUE GEORGES CISSON	31	3005
AB	1420	RUE DU COMBAT	27	170
AB	1421	PL NATIONALE		763
AB	1422	ILOT DE L HORLOGE		2554
AB	1423	RUE DE L OBSERVANCE	22	107
AB	1424	PL DE L OBSERVANCE	9001	1687
AB	1425	PL PORTAIGUIERES	9	150
AB	1426	RUE DU COURTIQU		317
AB	1427	RUE DU COURTIQU		211
AB	1428	RUE DE L OBSERVANCE	7	41
AB	1429	RUE DE L OBSERVANCE	7	41
AB	1430	RUE DES ENDRONNES	5	576
AB	1431	RUE DES ENDRONNES	3	259
AB	1432	PL DOU FABRIGUIE	1	130
AB	1433	PL DOU FABRIGUIE	1	30
AB	1436	RUE DU COMBAT	78	549
AB	1437	RUE DU COMBAT	56	126
AB	1438	RUE DU COMBAT	40	65
AB	1439	RUE GEORGES CISSON	12	287
AB	1440	RUE GEORGES CISSON	12	237
AB	1441	RUE DE L HORLOGE		144
AB	1442	RUE DE L HORLOGE		36
AB	1443	RUE DE L HORLOGE	23	128
AB	1444	RUE DE L HORLOGE	23	92
AB	1445	RUE DE L HORLOGE		2
AB	1446	RUE DE LA MENUDIERE	31	128
AB	1447	RUE DE L HORLOGE		28
AB	1448	MTE DE L HORLOGE	9001	177
AB	1449	RUE DE L HORLOGE		75
AB	1453	RUE DE TRANS	59	33
AB	1454	RUE DE TRANS	59	47
AB	1455	BD JEAN JAURES	37	140
AB	1456	BD JEAN JAURES	37	45



Envoyé en préfecture le 08/02/2017

Reçu en préfecture le 08/02/2017

Affiché le

ID : 083-218300607-20170120-4639\_2017\_004-DE

Section	Numéro	Adresse de la parcelle	N° de voirie de la parcelle	Surface en m²
AB	1457	IMP BLANCHERIE	7	571
AB	1458	RUE CAPESSÉ	9002	269
AB	1459	PL DU MARCHÉ	27	6
AB	1460	PL DU MARCHÉ	27	99
AB	1461	BD DE LA LIBERTÉ	44	104
AB	1462	BD DE LA LIBERTÉ	44	120
AB	1467	RUE DU COURTIU		275
AB	1468	RUE DU COURTIU		111
AB	1469	PL DU MARCHÉ	21	105
AB	1470	PL DU MARCHÉ	21	20
AB	1473	BD GEORGES CLEMENCEAU	15	346
AB	1476	BD GEORGES CLEMENCEAU	15	49
AB	1477	RUE GEORGES CISSON		23
AB	1478	RUE GEORGES CISSON		41
AB	1479	RUE DES ENDRONNES	13	86
AB	1480	RUE DES ENDRONNES	13	96
AB	1481	RUE DE L OBSERVANCE	58	18
AB	1482	RUE DE L OBSERVANCE	58	92
AB	1483	RUE DE L OBSERVANCE	60	25
AB	1484	RUE DE L OBSERVANCE	60	112
AB	1485	RUE DE L OBSERVANCE		4
AB	1489	BD DES REMPARTS	12	661
AB	1490	PL DE L OBSERVANCE		3049
AB	1493	RUE CAPESSÉ	6	946
AB	1494	RUE CAPESSÉ	4	324
AB	1497	RUE DE L OBSERVANCE	34	97
AB	1498	RUE DE L OBSERVANCE		83
AB	1499	RUE DES ENDRONNES	12	123
AB	1500	RUE DES ENDRONNES	12	47
AB	1501	BD MARECHAL FOCH	10	1486
AB	1502	BD MARECHAL FOCH		917
AB	1509	RUE PIERRE CLEMENT		6954
AB	1510	BD JEAN JAURES	8	4649
AB	1511	BD JEAN JAURES		178
AB	1512	BD JEAN JAURES		223
AB	1513	RUE PIERRE CLEMENT		61
AB	1514	BD JEAN JAURES		162
AB	1515	BD JEAN JAURES		34
AB	1516	RUE PIERRE CLEMENT		3196
AB	1517	RUE PIERRE CLEMENT		5
AB	1518	RUE PIERRE CLEMENT		225
AB	1519	RUE PIERRE CLEMENT		9
AB	1520	RUE DE LA REPUBLIQUE	13	262
AB	1521	RUE DE LA REPUBLIQUE		82
AB	1522	RUE DE LA REPUBLIQUE	15	54
AB	1523	RUE DE LA REPUBLIQUE	15	311
AB	1524	RUE DE LA REPUBLIQUE	19	445
AB	1525	RUE DE LA REPUBLIQUE		70
AB	1526	RUE DE LA REPUBLIQUE	23	377
AB	1527	RUE DE LA REPUBLIQUE		57
AB	1528	RUE DE TRANS	35	110
AB	1529	RUE DE TRANS	35	10
AB	1530	RUE DE L OBSERVANCE	52	92

Envoyé en préfecture le 09/02/2017  
 Reçu en préfecture le 09/02/2017  
 Affiché le 09/02/2017  
 ID : 083-218300507-20170120-4639\_2017\_004-DE

Section	Numéro	Adresse de la parcelle	N° de voirie de la parcelle	Surface en m²
AB	1531	RUE DE L OBSERVANCE		36
AB	1537	RUE DE LA REPUBLIQUE	21	35
AB	1541	MTE DE L HORLOGE	2	197
AB	1542	MTE DE L HORLOGE		265
AB	1543	RUE DE LA REPUBLIQUE	21	182
AB	1544	RUE DE LA REPUBLIQUE	21	83
AB	1545	PL PORTAIGUIERES	6	131
AB	1546	PL PORTAIGUIERES		24
AB	1547	RUE DES TANNEURS	19	95
AB	1549	RUE DES TANNEURS	9001	1725
AB	1551	ILOT DE L HORLOGE		6
AB	1661	BD JEAN JAURES	30	69
AC	7	AV DE GRASSE	9	595
AC	8	AV DE GRASSE	43	310
AC	34	BD DES REMPARTS	429	195
AC	36	BD DES REMPARTS	423	165
AC	49	BD DES REMPARTS	277	3930
AC	88	AV DE GRASSE	72	520
AC	89	BD DES REMPARTS	71	165
AC	92	CHE DE LA CALADE	31	130
AC	190	BD DES REMPARTS	9201	125
AC	201	BD DES REMPARTS	391	2452
AC	202	BD DES REMPARTS		58
AS	31	BD DE LA LIBERTE	37	205
AS	32	BD DE LA LIBERTE	37	480
AS	36	BD DE LA LIBERTE	27	145
AS	37	BD DE LA LIBERTE	25	140
AS	39	BD DE LA LIBERTE	39	85
AS	76	BD DE LA LIBERTE	21	655
AS	82	BD MARECHAL FOCH	13	2030
AS	91	BD MARECHAL FOCH	11	435
AS	93	BD MARECHAL FOCH	7	415
AS	94	BD MARECHAL FOCH	5	200
AS	96	BD MARECHAL FOCH	3	430
AS	103	BD MARECHAL FOCH		190
AS	156	BD MARECHAL FOCH	1	221
AS	190	BD DE LA LIBERTE	21	1596
AS	191	AV DE GRASSE		420
AS	199	BD DE LA LIBERTE	19	1226
AS	214	BD DE LA LIBERTE	35	872
AS	228	BD DE LA LIBERTE	33	403
AS	235	BD DE LA LIBERTE	33	2063