



PLAN DE PREVENTION DES RISQUES NATURELS D'INONDATION (P.P.R.I.)

LIE A LA PRESENCE DE

LA NARTUBY

Commune de Draguignan

Carte du zonage réglementaire
Cru de référence

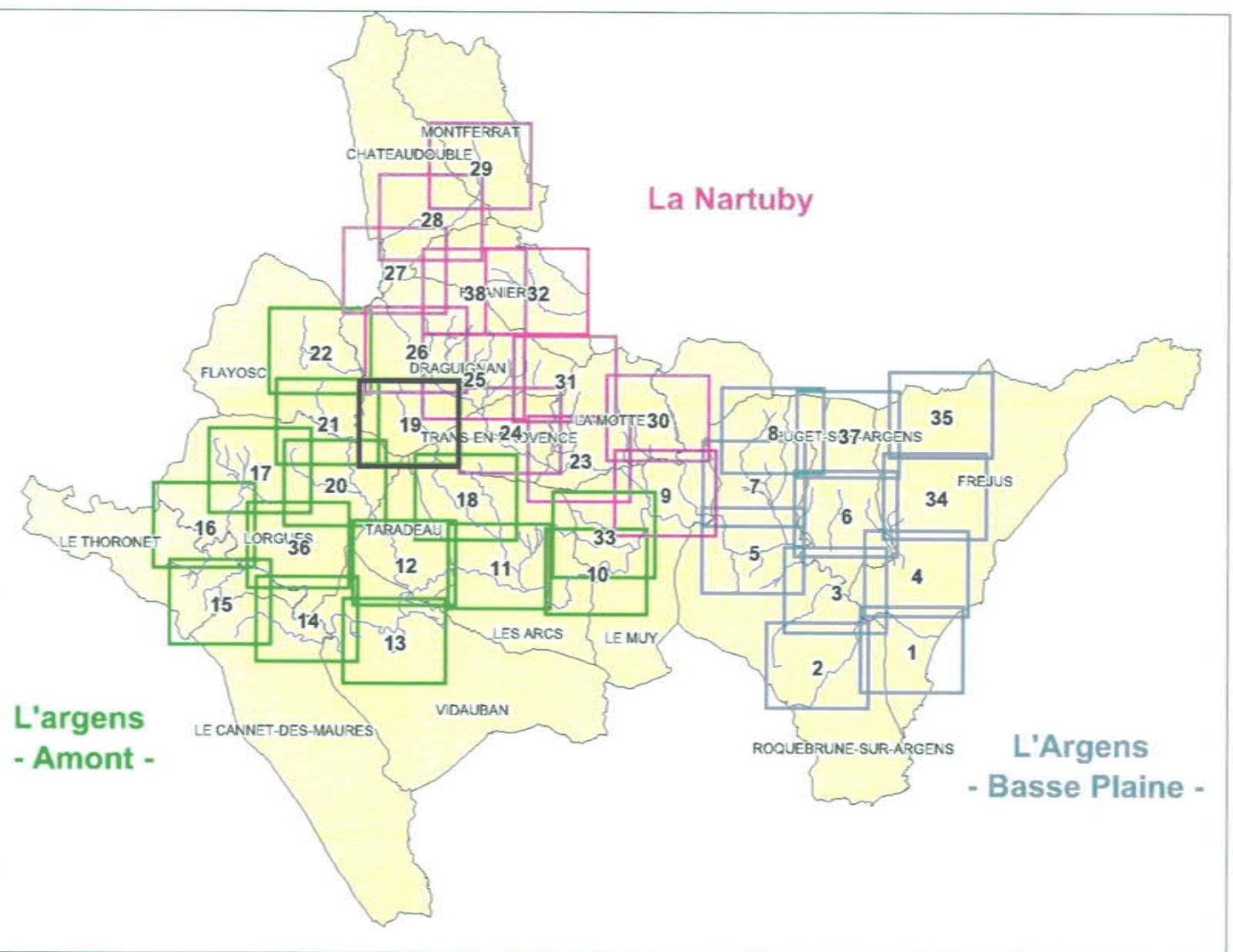
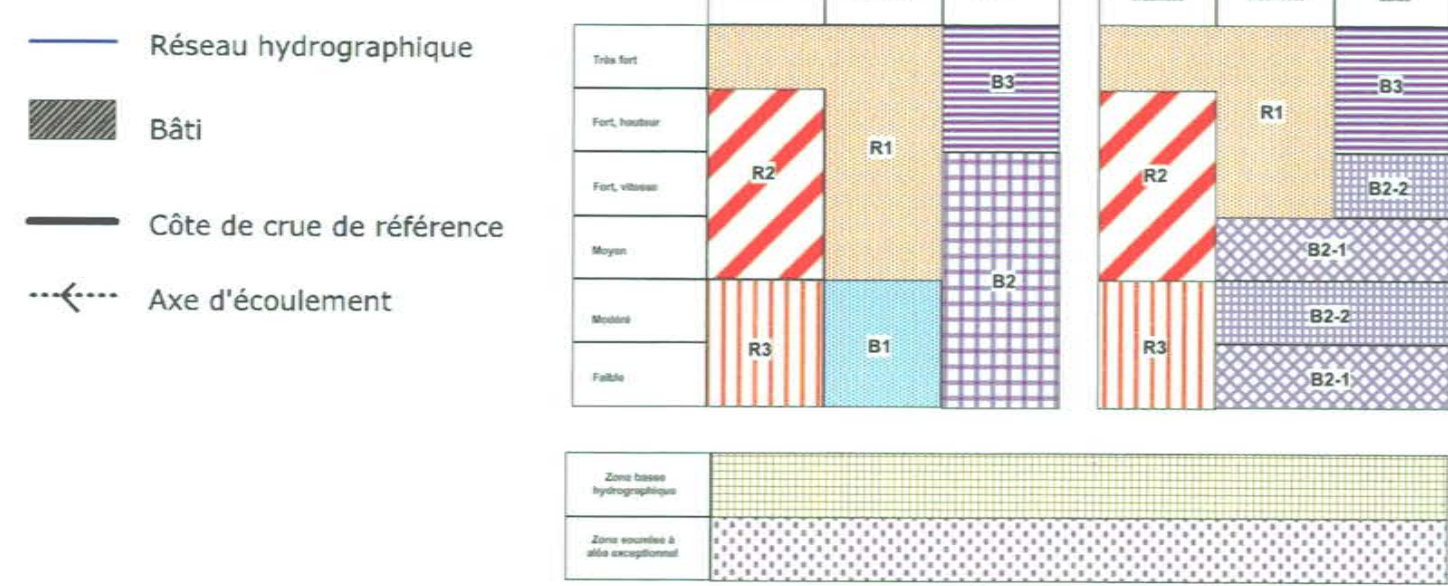
Encart 10

VU et APPROUVE
Comme annexé à mon arrêté en
date de ce jour,
Toulon, le 10 FEV. 2014
Le Préfet,

Laurent CAYREL

Direction
Départementale
des Territoires
et de la Mer
VAR
Service Aménagement
Durable
Pôle Risques

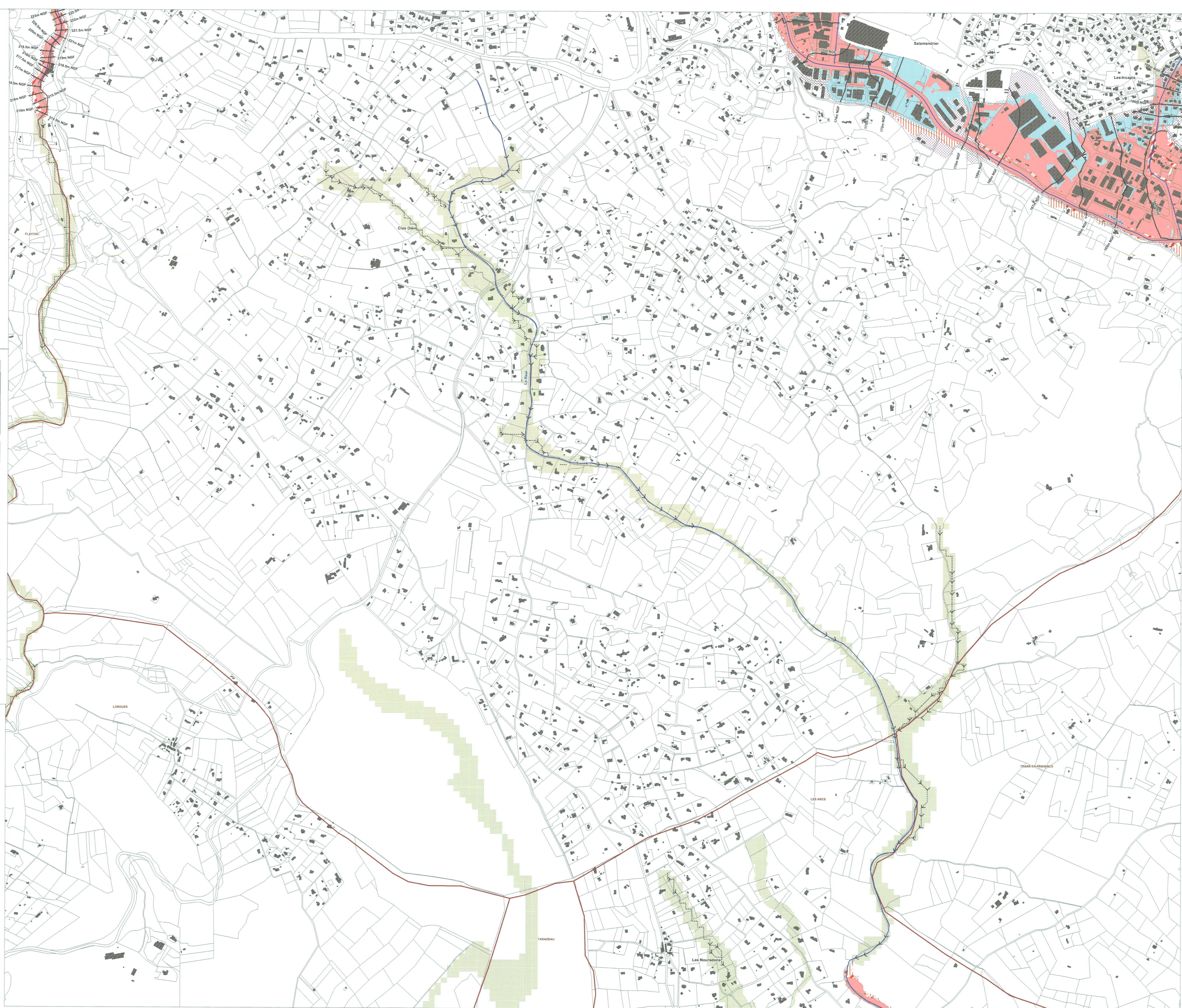
Légende



0 100 200
Mètres

Échelle: 1:5 000

Sources : Cadastre; Extrait CEI/CF 2011; DDTM 83; SAGE 2012
AZI 2006 et IPSAU 2007
11MHY03123_PPR1_DEFINITIF_ZONAGE_ARGENS_amont_C_wdr - AS





PLAN DE PREVENTION DES RISQUES NATURELS D'INONDATION (P.P.R.I.)

LIE A LA PRESENCE DE

LA NARTUBY

Commune de Draguignan

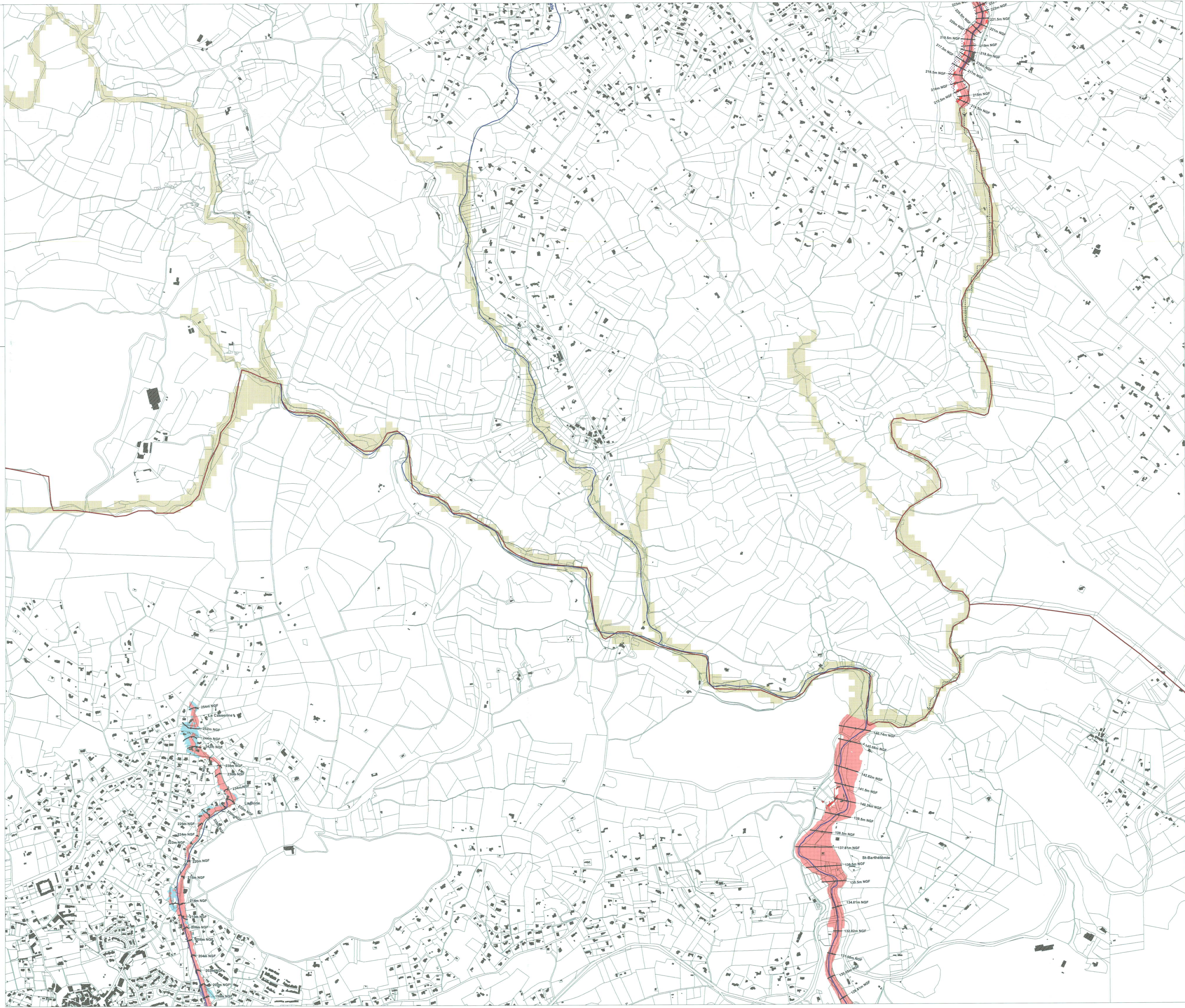
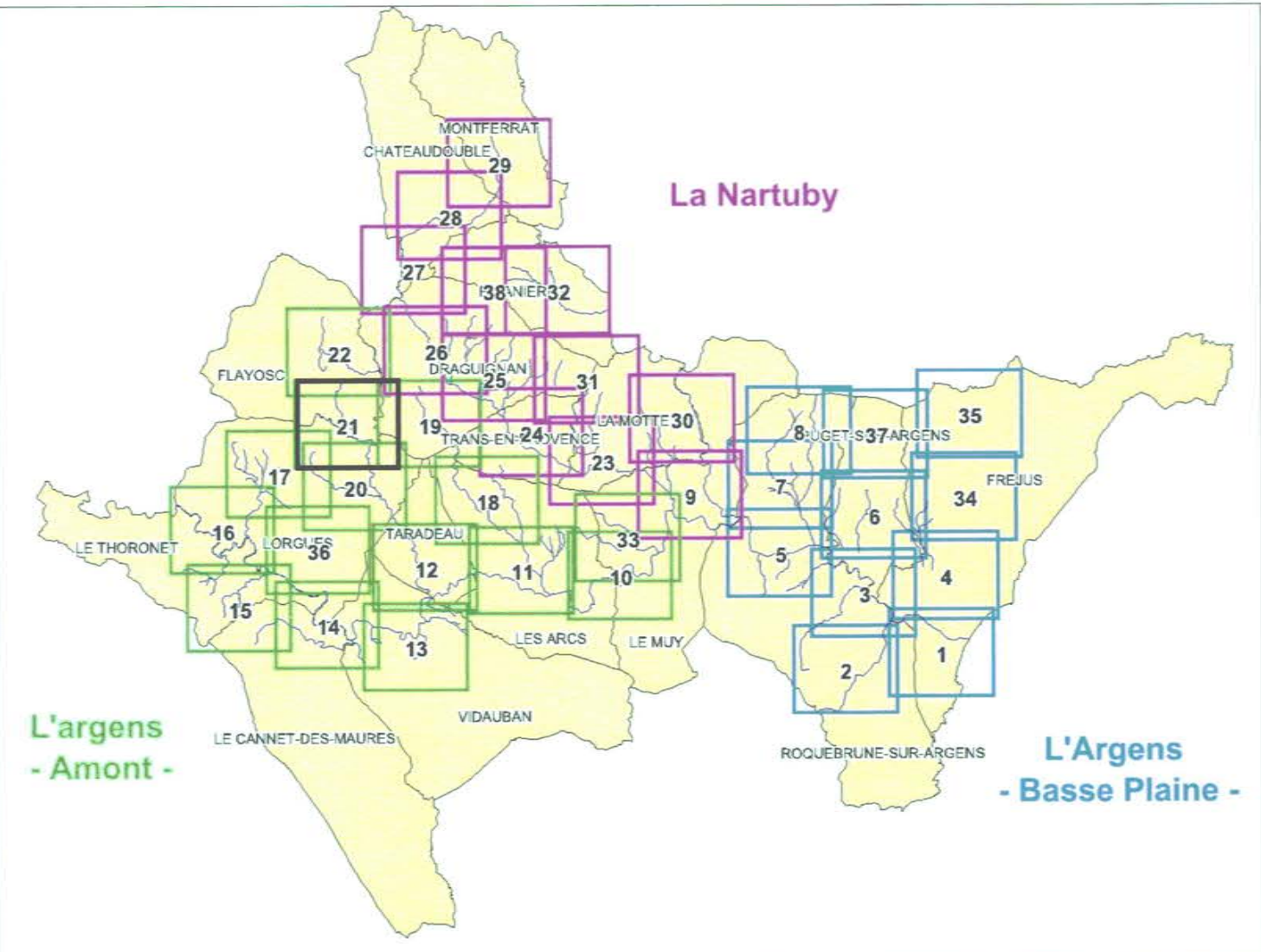
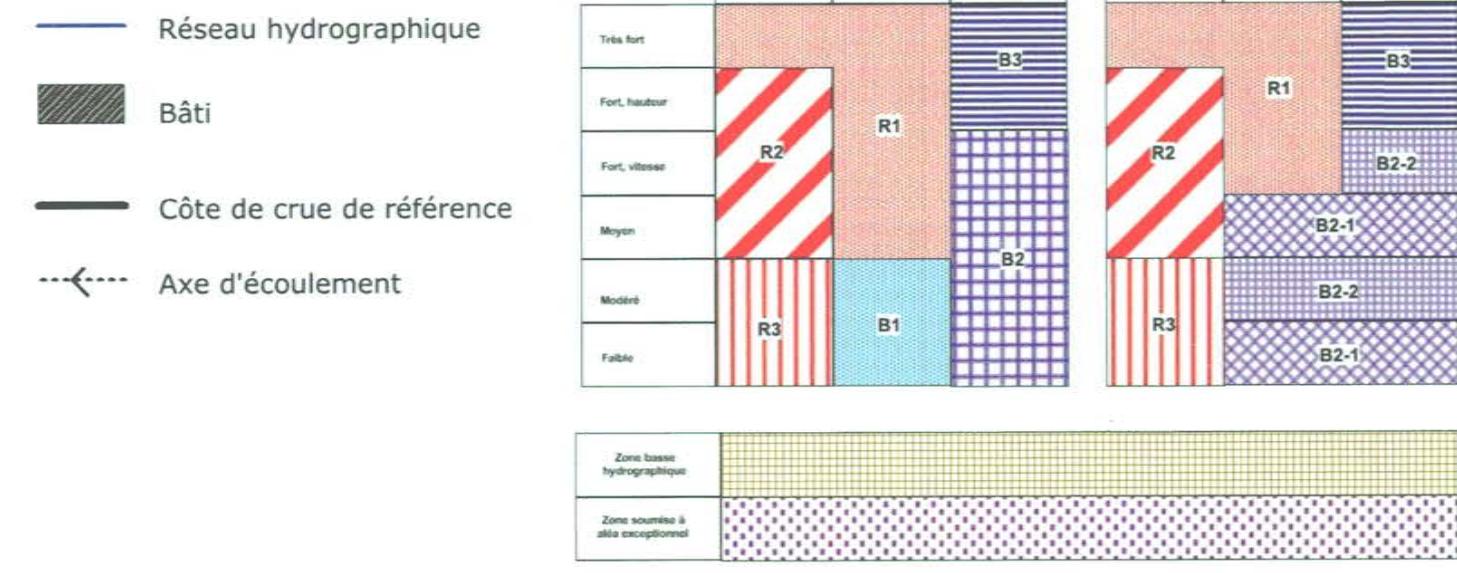
Carte du zonage réglementaire
Cruée de référence

Incert 21

VU et APPROUVE
Commissaire général à l'égalité territoriale
Le Préfet
Laurent CAYREL

Direction
Départementale
des Territoires
et de la Mer
VAR
Service Aménagement
Durable
Pôle Risques

Légende





PLAN DE PREVENTION DES RISQUES NATURELS D'INONDATION (P.P.R.I.)

LIE A LA PRESENCE DE

LE FIGUIERET

Commune de Draguignan

Carte du zonage réglementaire
Crue de référence

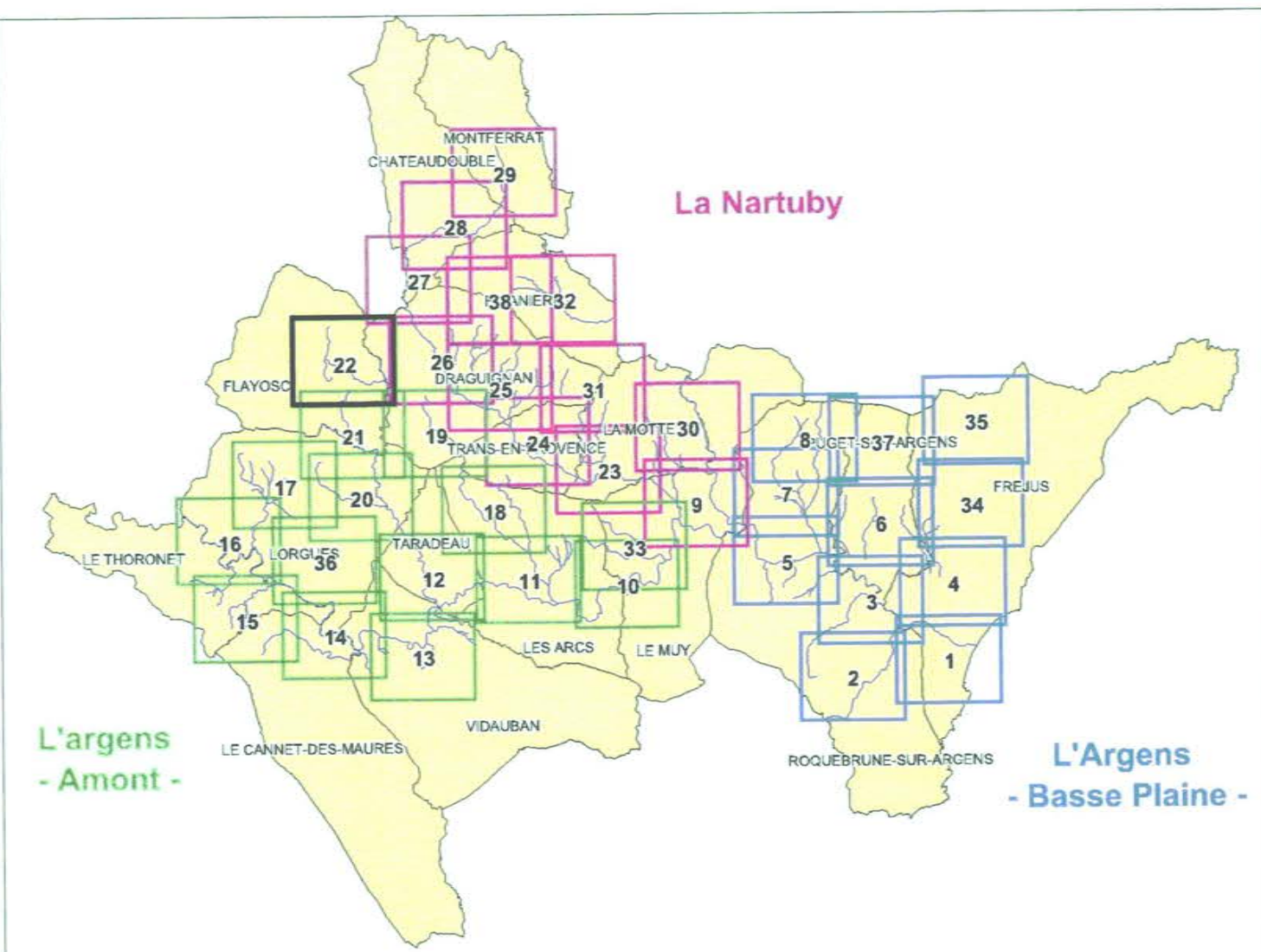
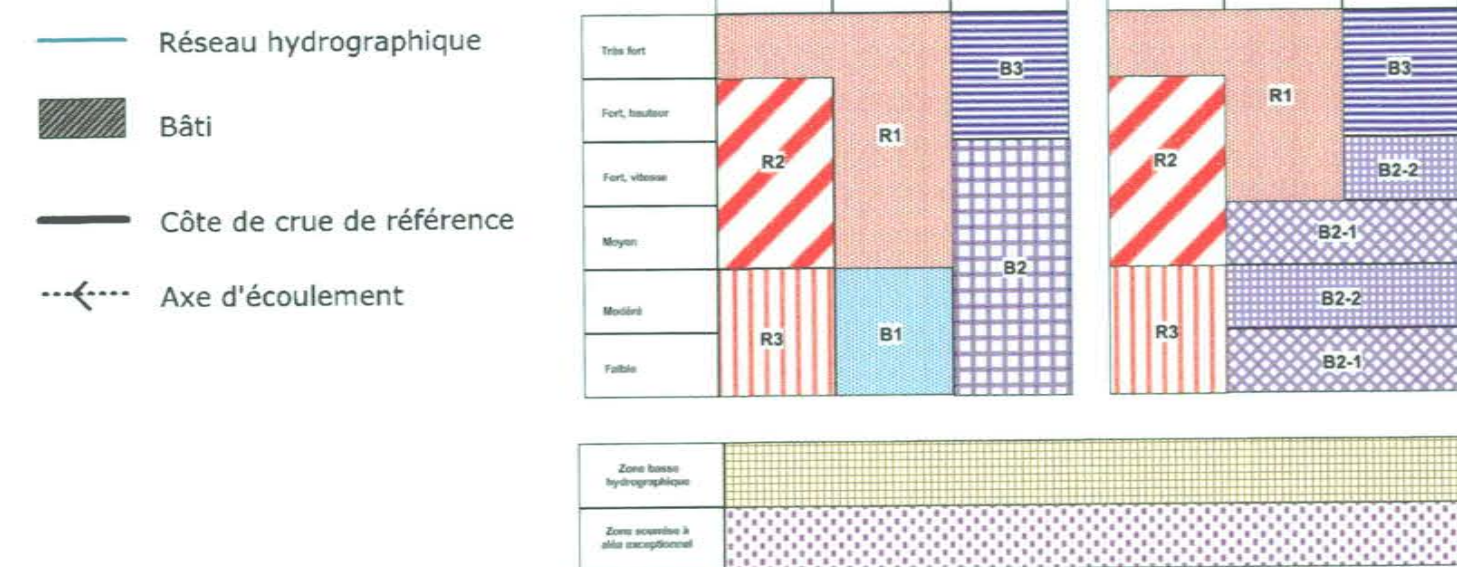
Encart 22

VU et APPROUVE
Commissaire à l'équipement et à l'aménagement
Toulon, le 10 FEV. 2014
Le Préfet,

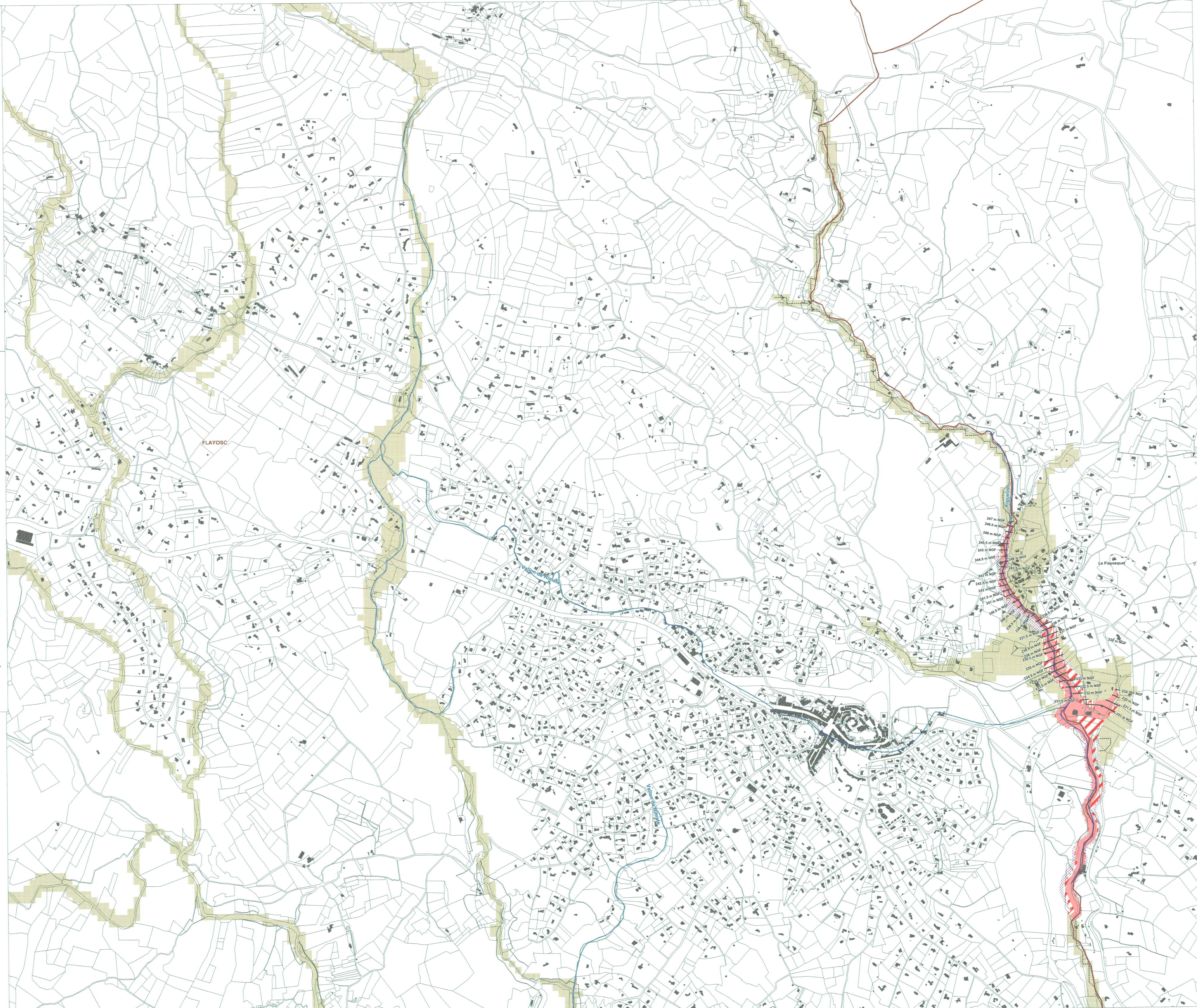
Laurent CAYREL
Le Préfet


Direction
Départementale
des Territoires
et de la Mer
VAR
Service Aménagement
Durable
Pôle Risques

Légende



Sources : Cadastre; Execo CEIMF 2011; DDIM 83; Safage 2011 AZI 2006 et IPSEAU 2007
11MRY03123_ZONAGE_ARGENS_amont_C.WOR - AS





PLAN DE PREVENTION DES RISQUES NATURELS D'INONDATION (P.P.R.I.)

LIE A LA PRESENCE DE

LA NARTUBY

Commune de Draguignan

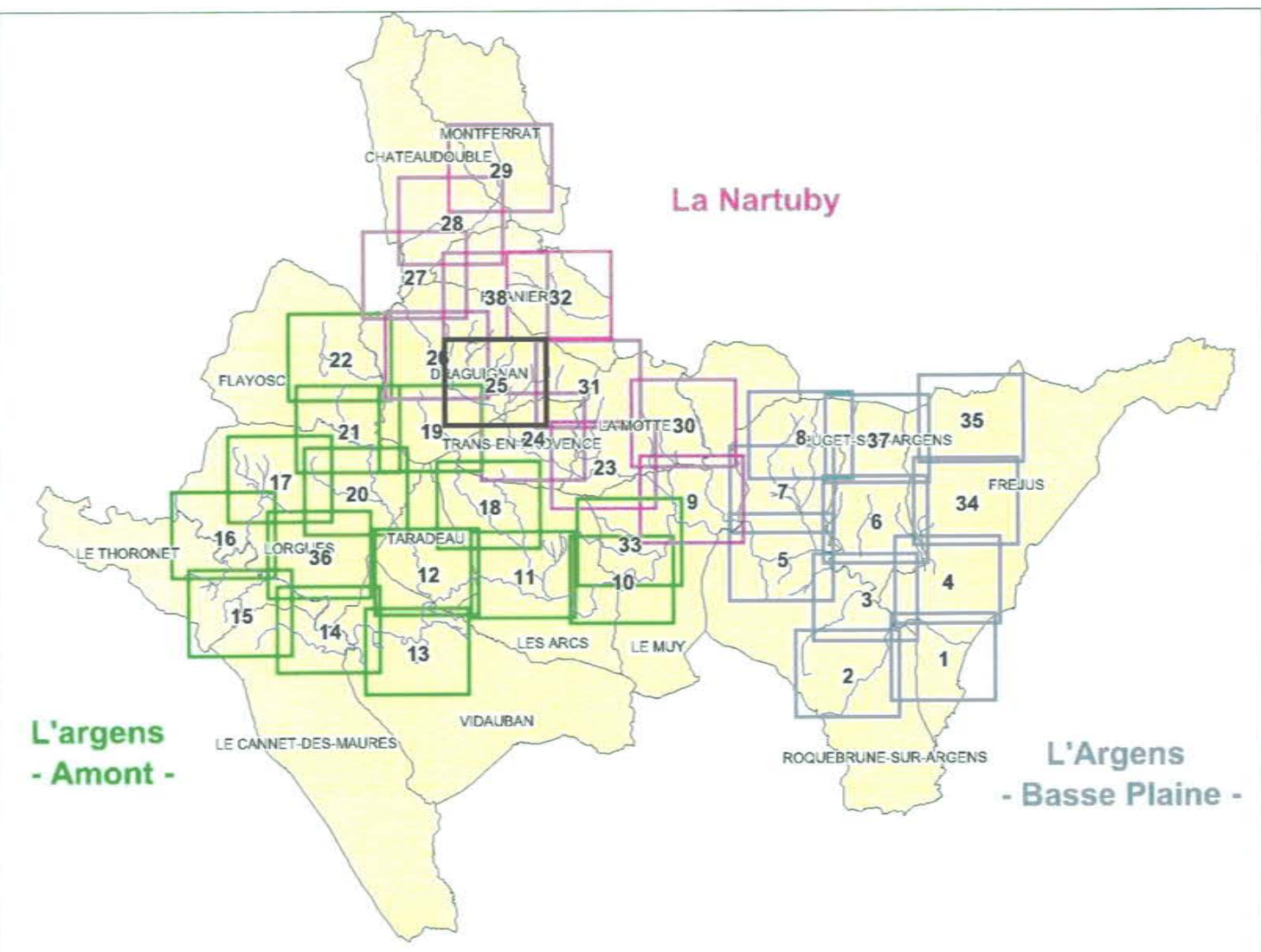
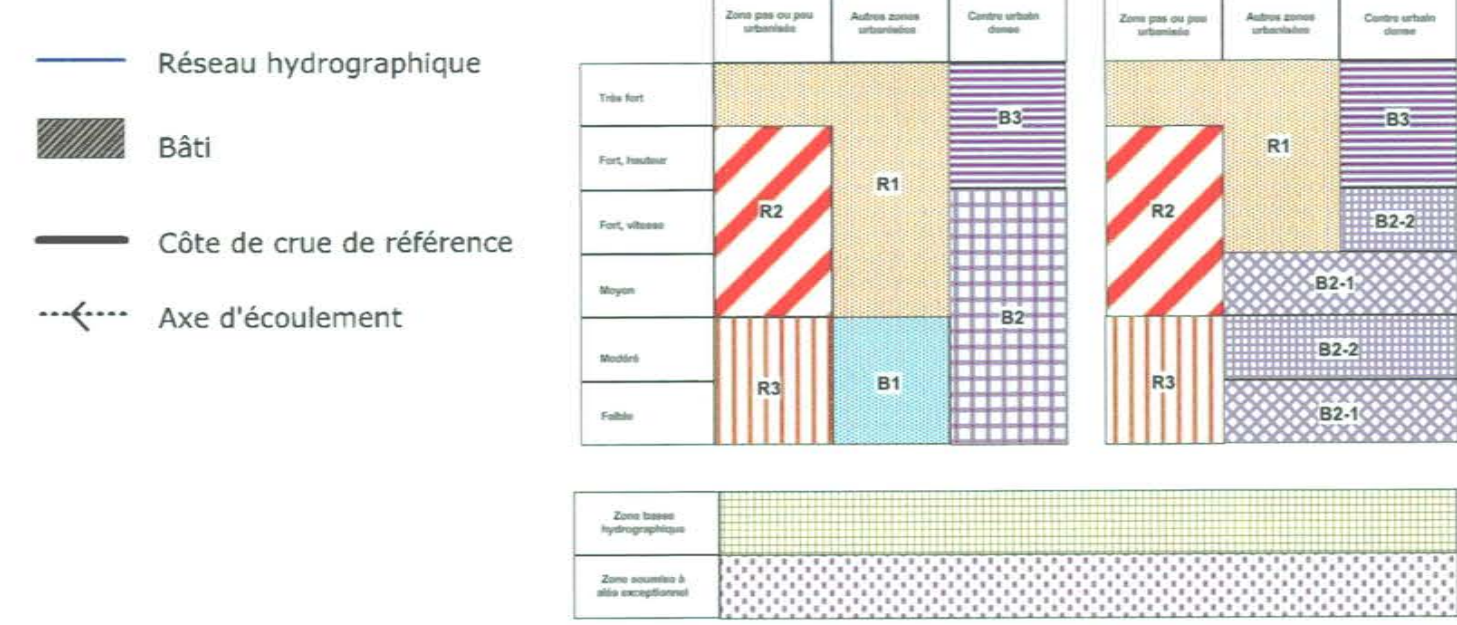
Carte du zonage réglementaire
Crue de référence

Encart 25

VU et APPROUVE
Comme annexé à son arrêté en
date de ce jour.
Le Préfet
Laurent CAYREL

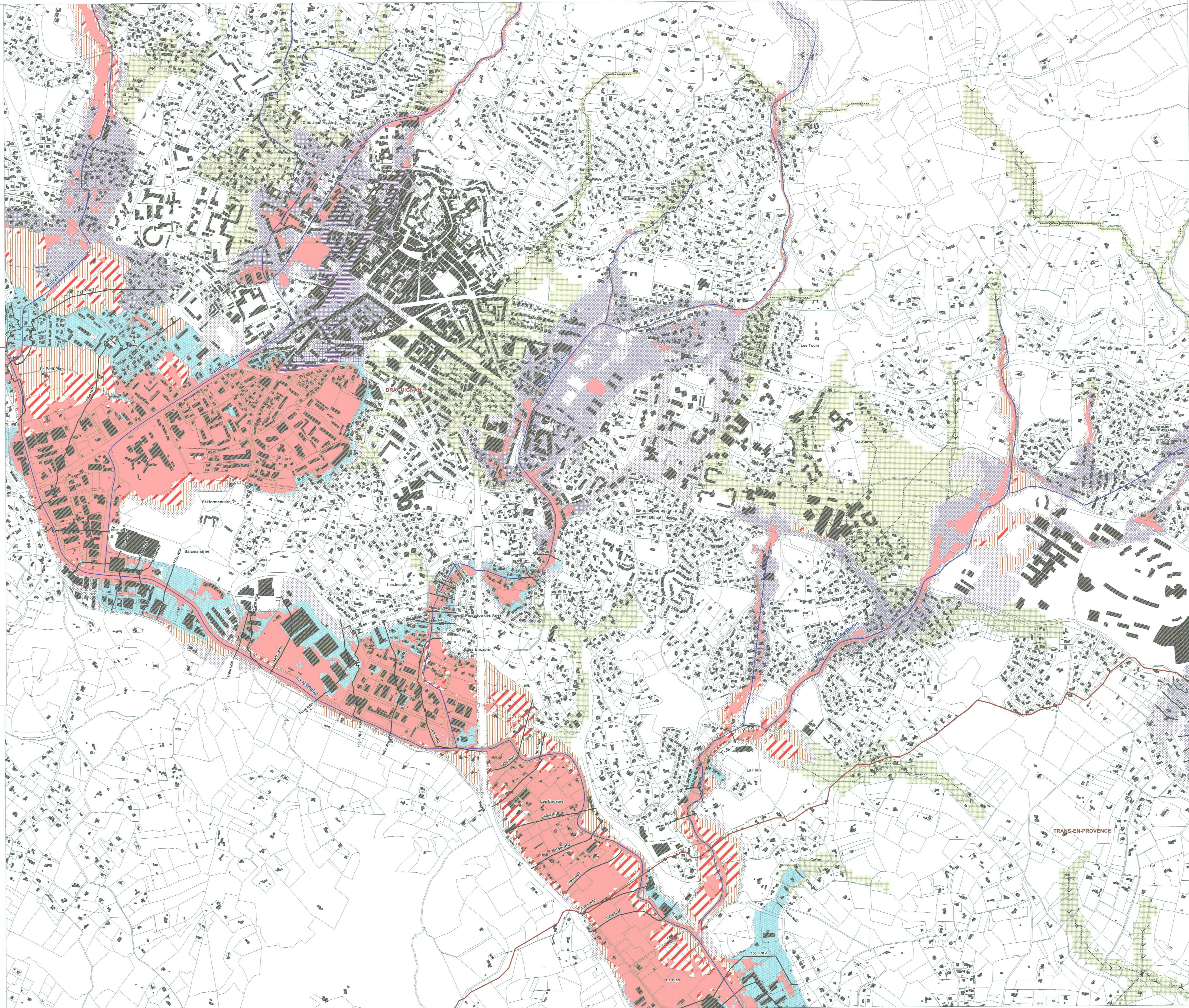
Direction
Départementale
des Territoires
et de la Mer
VAR
Service Aménagement
Durable
Pôles Risques

Légende



0 100 200
Mètres
Échelle: 1:5 000

Sources : Cadastre; Exco CE1REF 2011; DDTM 83; Saige 2011
AZF 2006 et IRPNU 2007
11M9Y03123_PPR1_ZONAGE_NARTUBY_A_WDR - AS





PLAN DE PREVENTION DES RISQUES NATURELS D'INONDATION (P.P.R.I.)

LIE A LA PRESENCE DE

LA NARTUBY

Commune de Draguignan

Carte du zonage réglementaire
Crue de référence

Encart 26

VU ET APPROUVE
Comme annexes arrêtés en
date de ce jour
Le Préfet
Laurent CAYRELL

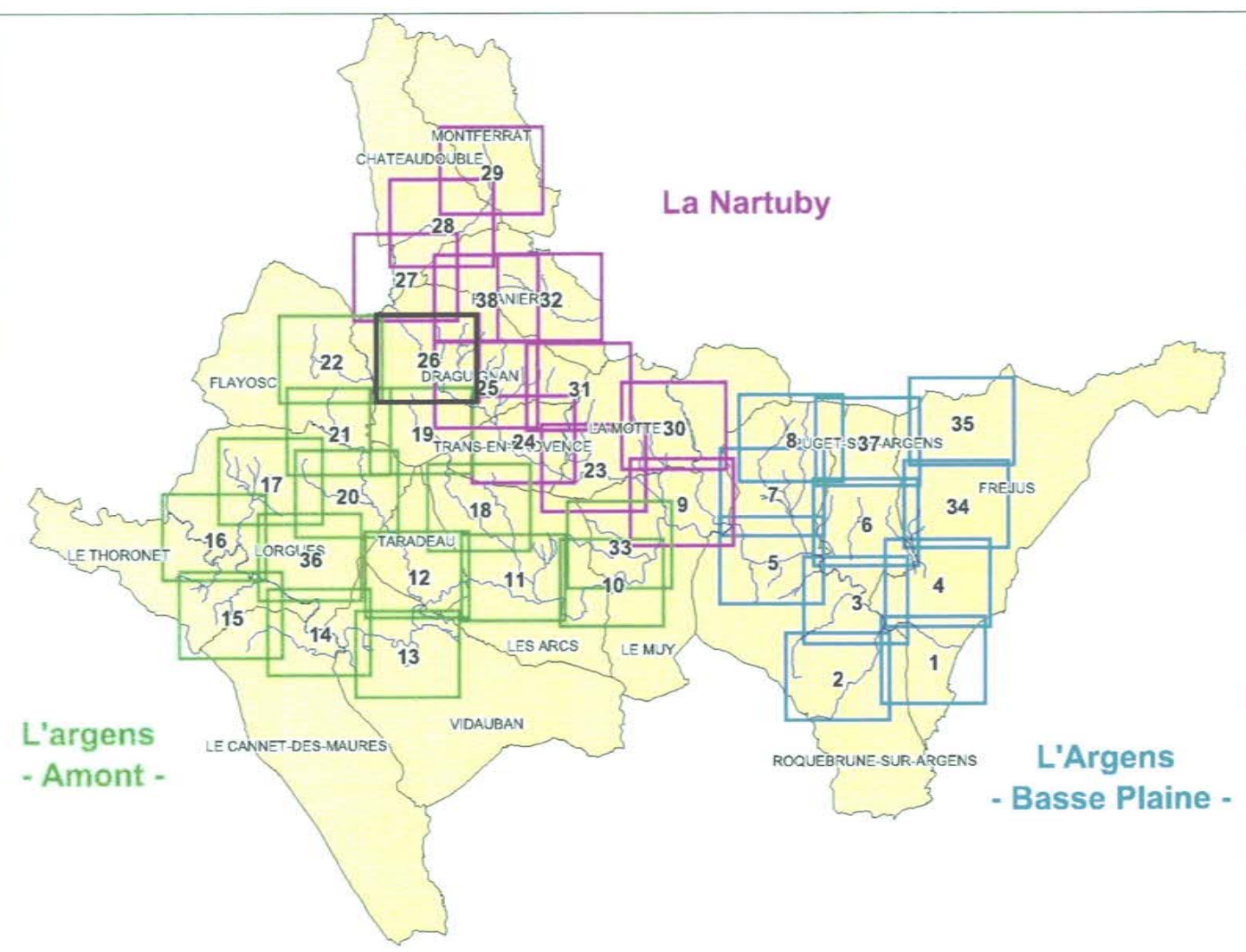
Direction
Départementale
des Territoires
et de la Mer
VAR
Service Aménagement
Durable
Pôle Risques

Légende

- Réseau hydrographique
- Bâti
- Côte de crue de référence
- Axe d'écoulement

CROISEMENT ALEAS / ENJEUX

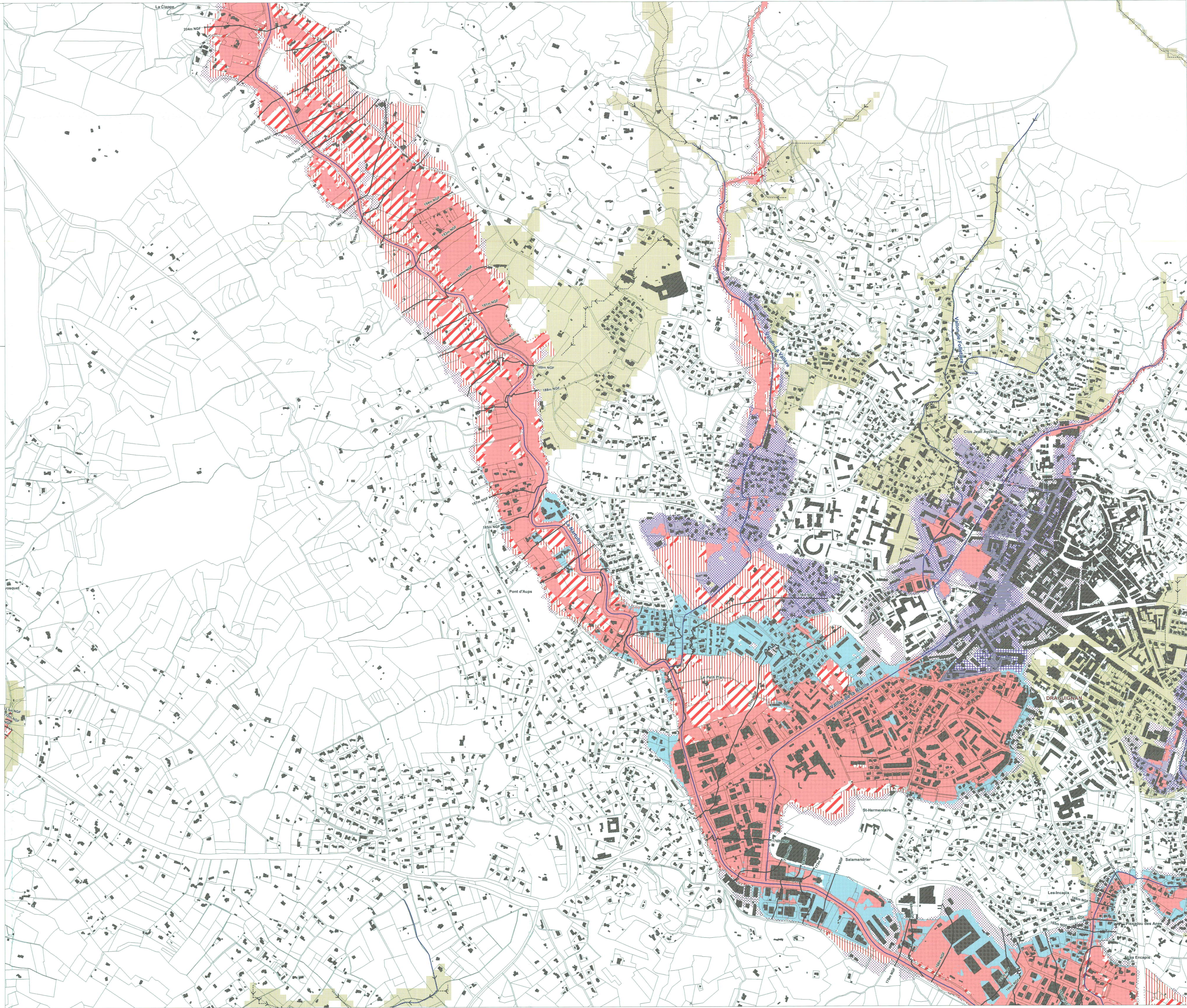
Type de zone	Inondation par débordement			Inondation par remontement		
	Zone à risque	Zone à risque	Zone à risque	Zone à risque	Zone à risque	Zone à risque
Zone à risque	R1	R1	R1	R1	R1	R1
Zone à risque	R1	R1	R1	R1	R1	R1
Zone à risque	R1	R1	R1	R1	R1	R1
Zone à risque	R1	R1	R1	R1	R1	R1



0 100 200
Mètres

Échelle: 1:5 000

Sources : Cadastre; Evénis CETMEP 2011; DDTM 83; Saftige 2011
A2J 2006 et SPIREAU 2007
13M935123_PPR1_ZONAGE_NARTUBY_A_WDR - AS





PLAN DE PREVENTION DES RISQUES NATURELS D'INONDATION (P.P.R.I.)

LIE A LA PRESENCE DE

LA NARTUBY

Commune de Draguignan

Carte du zonage réglementaire
Cruée de référence

Encart 27

VU et APPROUVE
Comme annexé à mon arrêté en
date de ce jour.
Toulon, le 1.02.FEV. 2014
Le Préfet,
Laurent CAYREL

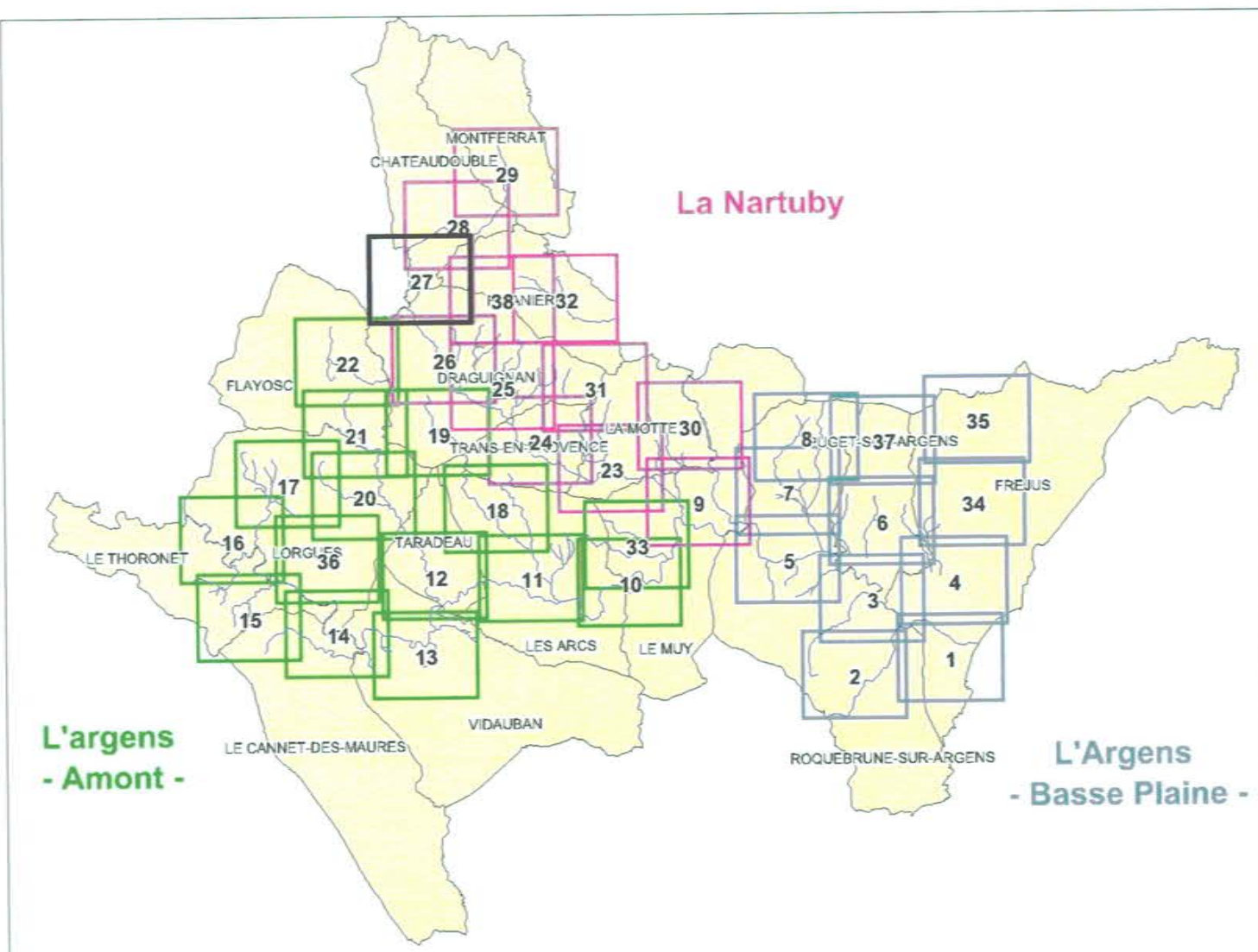
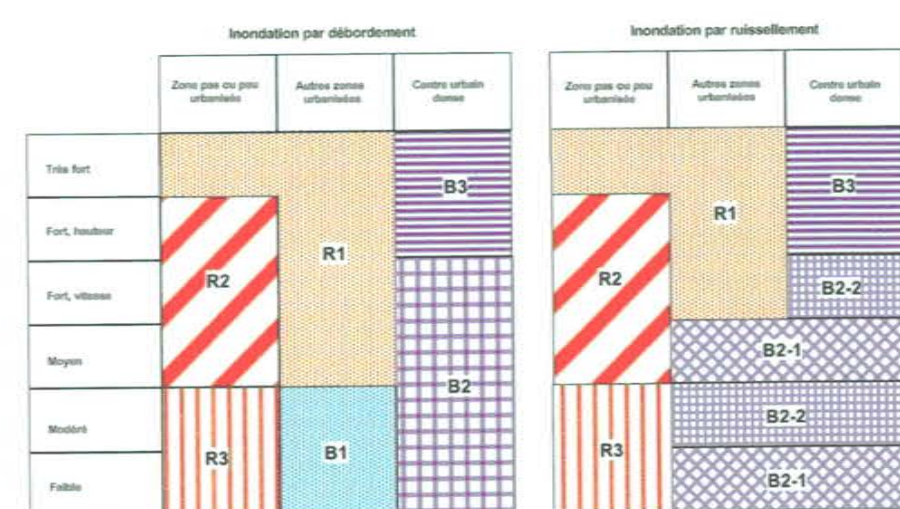
Le Préfet
Laurent CAYREL

Direction
Départementale
des Territoires
et de la Mer
VAR
Service Aménagement
Durable
Pôle Risques

Légende

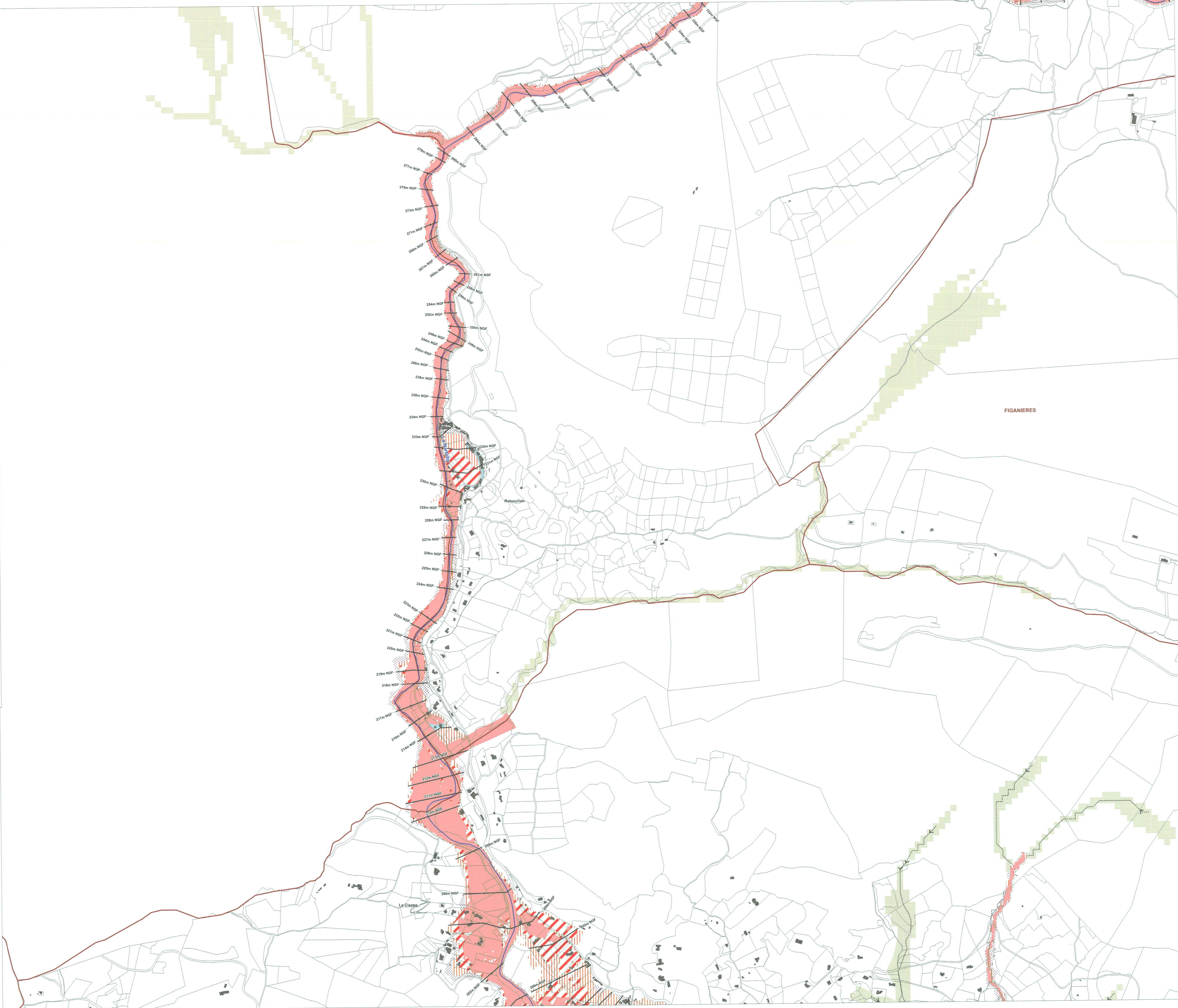
- Réseau hydrographique
- Bâti
- Côte de crue de référence
- Axe d'écoulement


CROISEMENT ALEAS / ENJEUX



0 100 200
Mètres
Échelle: 1:5 000

Sources : Cadastre; Ecotec CEMEF 2011; DOTM 83; Safige 2011
AZI 2006 et IPEAU 2007
13MH03123_PPRI_ZONAGE_NARTUBY_A_WOR - AS





PLAN DE PREVENTION DES RISQUES NATURELS D'INONDATION (P.P.R.I.)

LIE A LA PRESENCE DE

LA NARTUBY

Commune de Draguignan

Carte du zonage réglementaire
Crue de référence

Encart 31

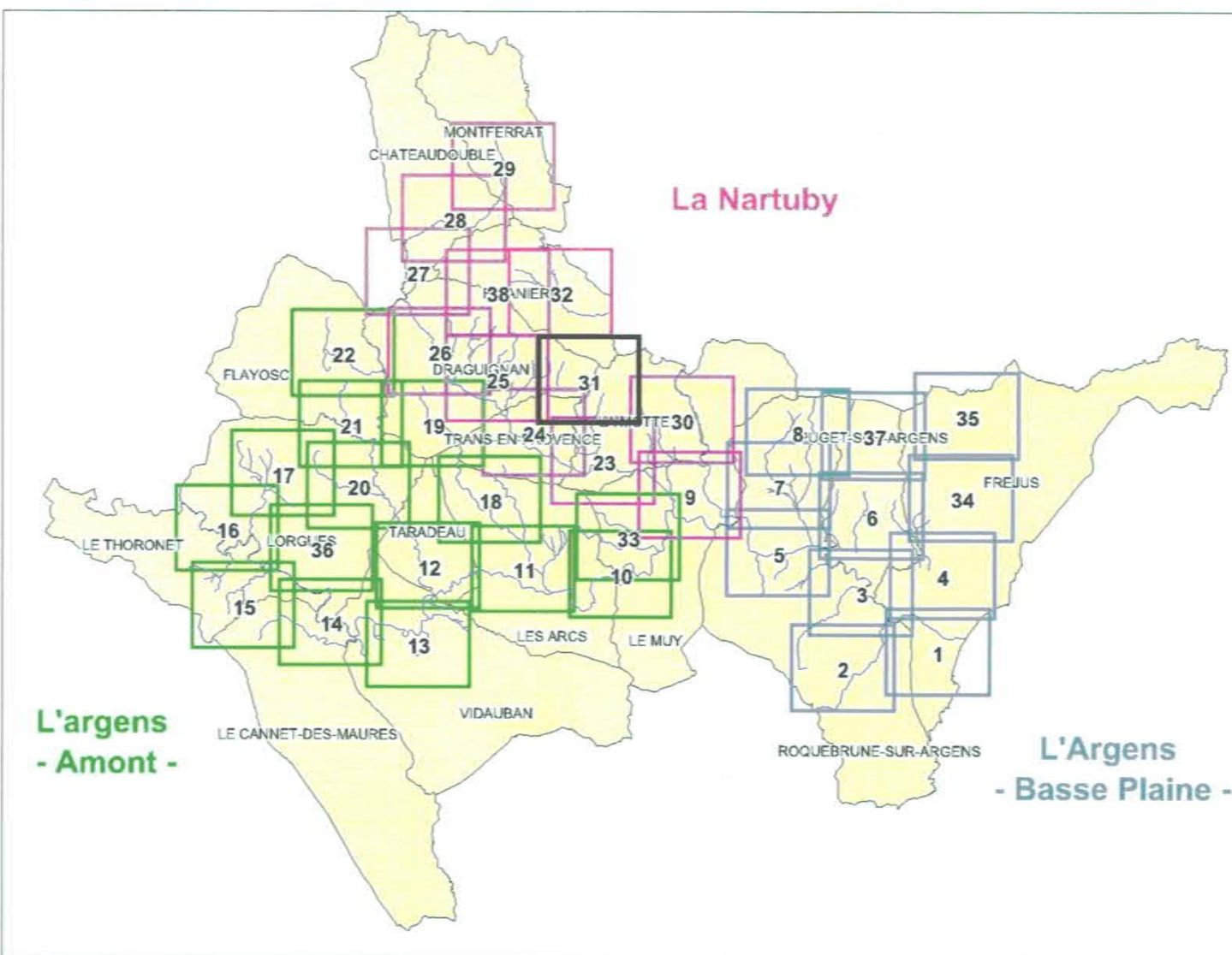
VU et APPROUVE
Comme annexé à son arrêté en
date de ce jour.
Le Préfet,
Laurent CAYRE

Direction
Départementale
des Territoires
et de la Mer
VAR
Service Aménagement
Durable
Pôle Risques

Légende

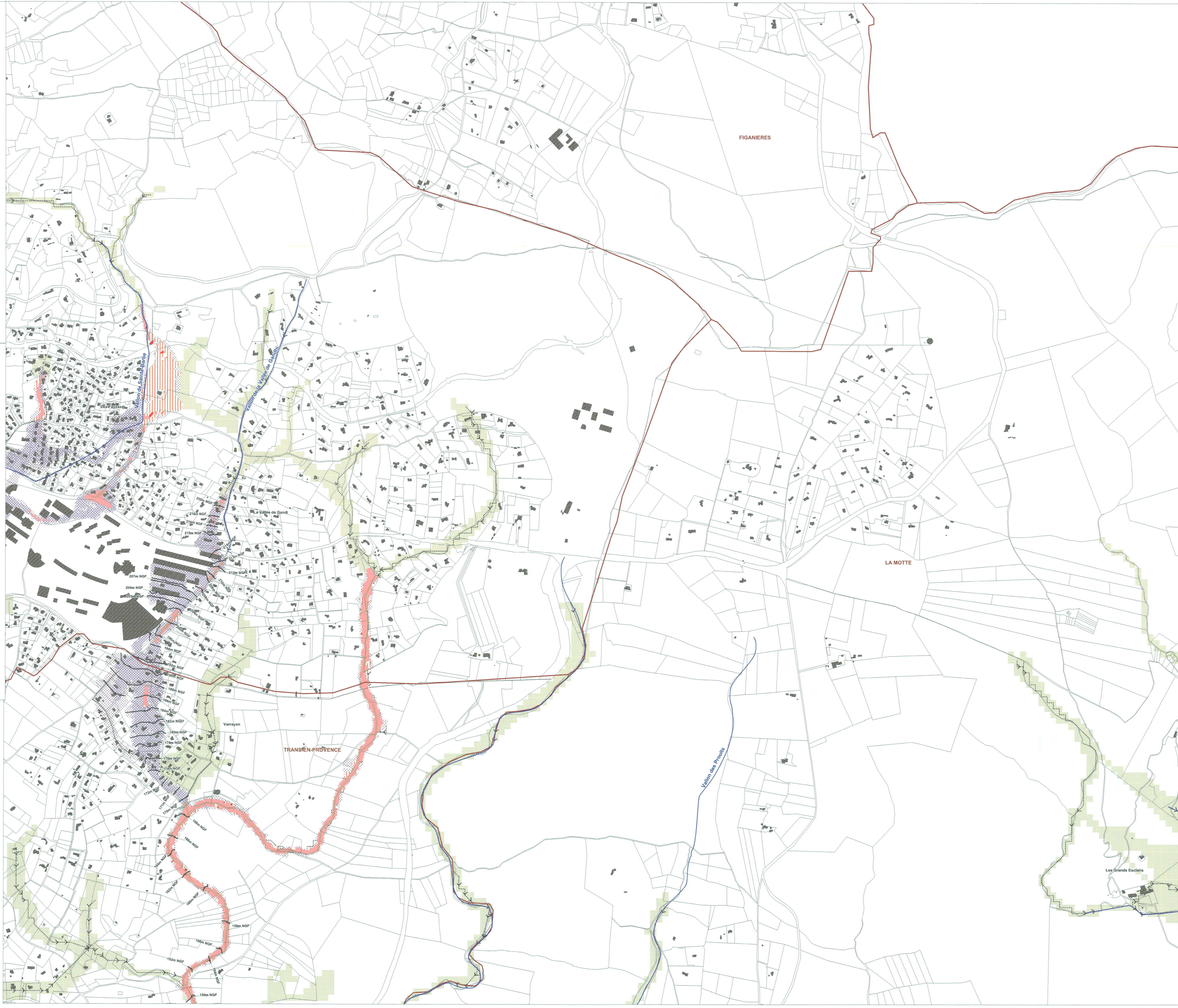
- Réseau hydrographique
- Bâti
- Côte de crue de référence
- Axe d'écoulement

Zonage par altimétrie		Zonage par altimétrie	
Altitude	Zone	Altitude	Zone
20m NGF	R1	20m NGF	R1
15m NGF	R2	15m NGF	R2
10m NGF	R3	10m NGF	R3
5m NGF	R4	5m NGF	R4



0 100 200
Mètres
Échelle: 1:5 000

Sources : Cadastre; Exco CEI/NEP 2011; DDTM 83; Saliège 2011
NAZ 2006 et SPIREAU 2007
11NHV03123_PPR1_ZONAGE_NARTUBY_B_WDR - AS





PLAN DE PREVENTION DES RISQUES NATURELS D'INONDATION (P.P.R.I.)

LIE A LA PRESENCE DE

LA NARTUBY

Commune de Draguignan

Carte du zonage réglementaire
Cru de référence

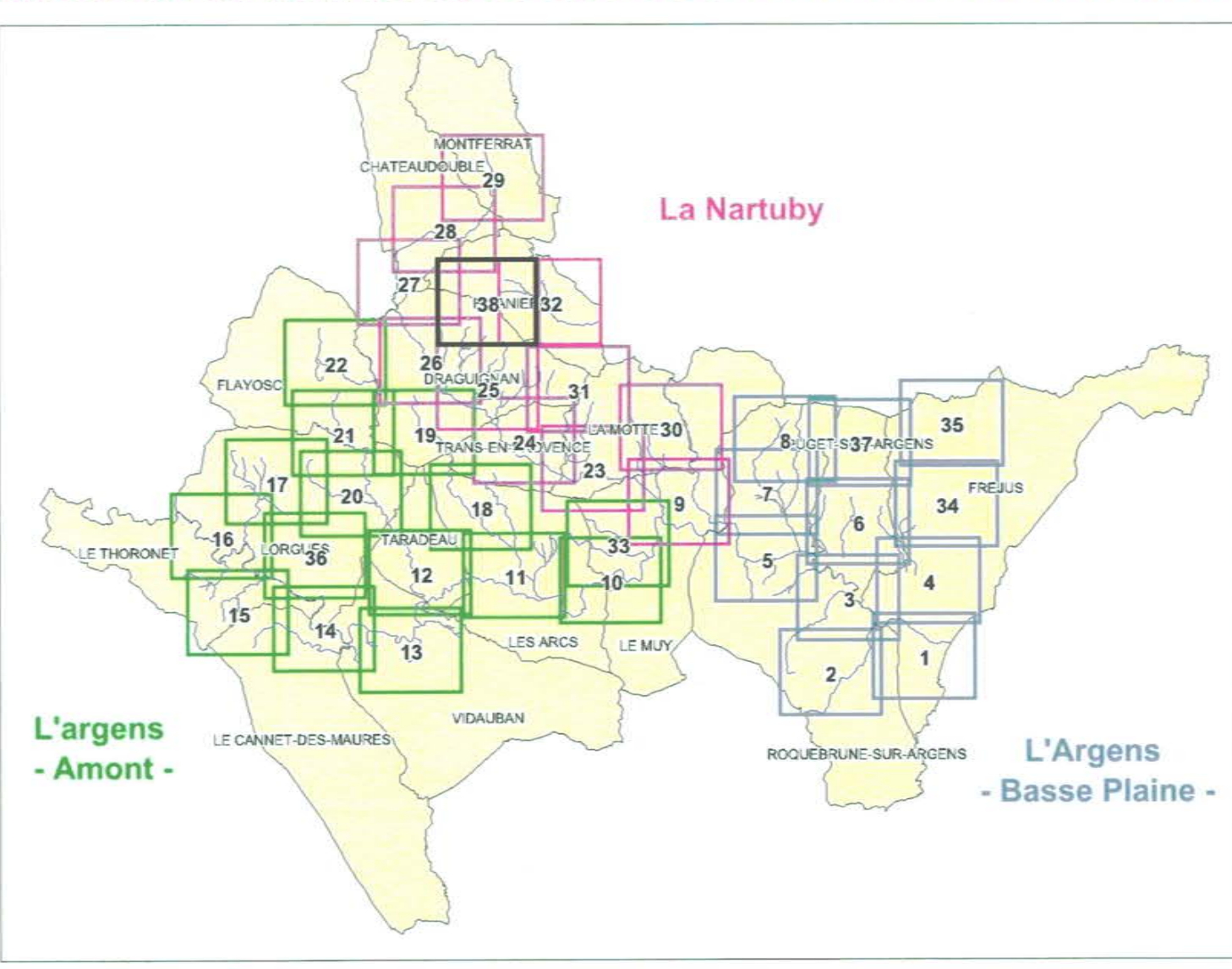
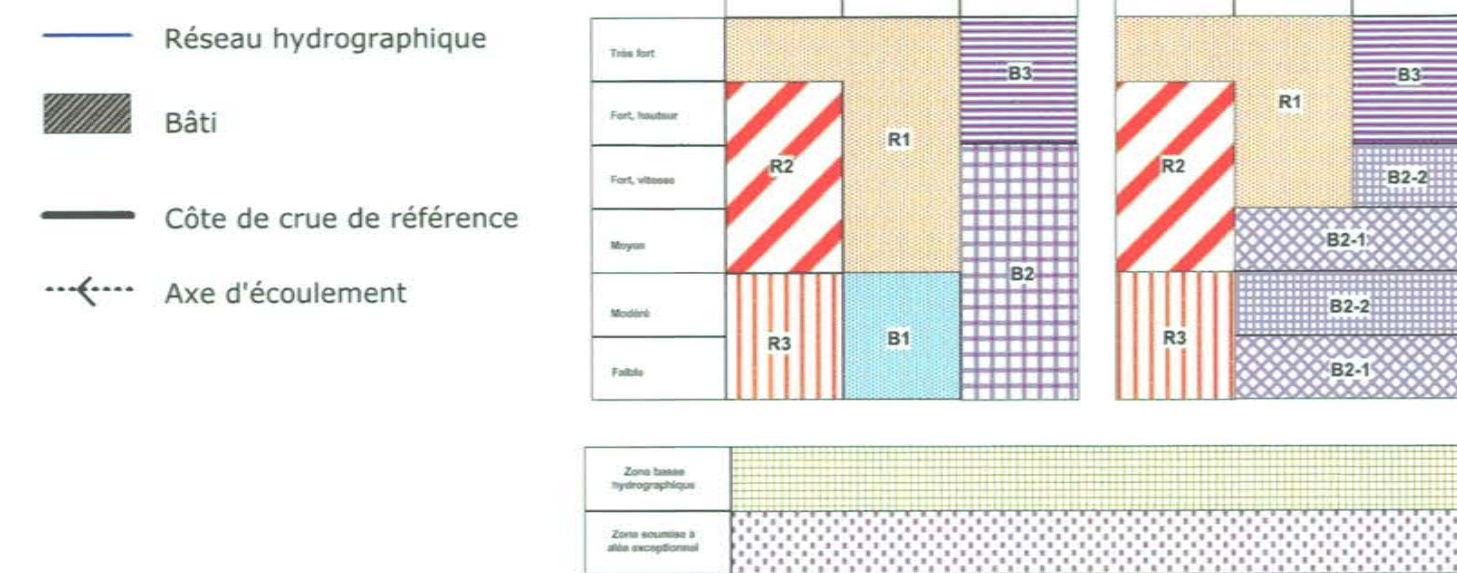
Encart 38

VU et APPROUVE
Commissaire au Plan en date du jour
Le Préfet
1-0-FEV. 2014
Le Préfet

Le Préfet
Laurent CAYRELL

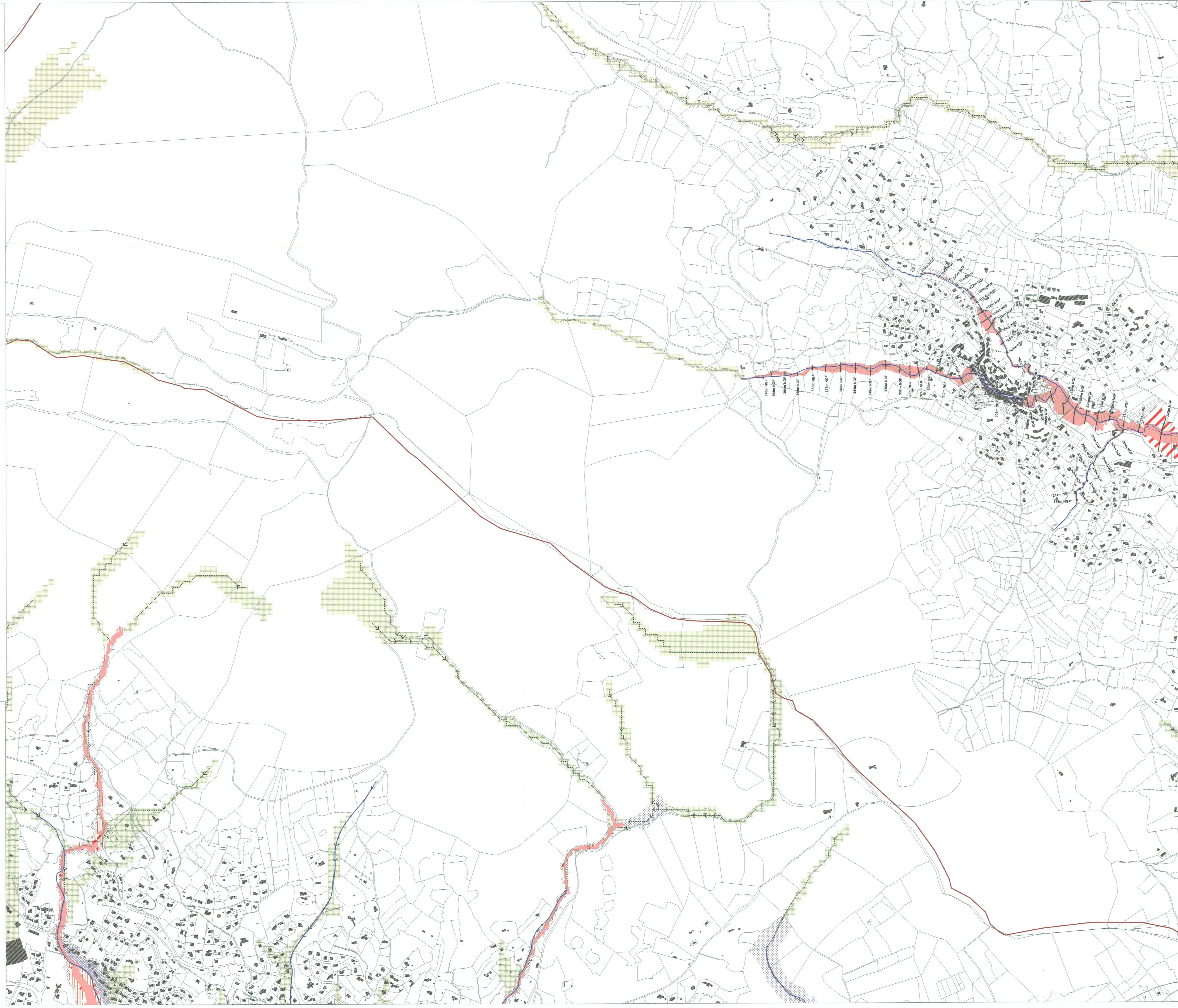
Direction
Départementale
des Territoires
et de la Mer
VAR
Service Aménagement
Durable
Pôle Risques

Légende



0 100 200
Mètres
Échelle: 1:5 000

Sources : Cadastre; Execo CETMEF 2011; DDTM 83; Safegis 2011
AZI 2006 et IPSAU 2007
11MHV03123_PPR_DEFINTIF_ZONAGE_NARTUBY_B.WOR - AS





PLAN DE PREVENTION DES RISQUES NATURELS D'INONDATION (P.P.R.I.)

LIE A LA PRESENCE DE

LA NARTUBY

Commune de Draguignan

Cartographie des aléas

Crue de référence

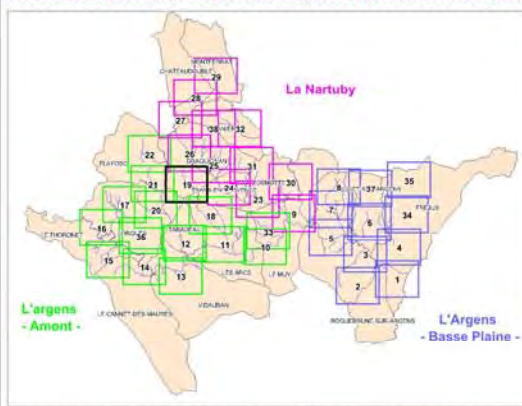

Encart 10

Direction
Départementale
des Territoires
et de la Mer
VAD
Service Aménagement
Durable
Plan Risques



Légende

- Réseau hydrographique
- Cadastre : Bâti
- Hydrogéomorphologie : Complément EXZECO (y compris ruissellement)
- Atlas Zone Inondable 2006 et 2007
- Surface inondée pour une crue exceptionnelle



0 100 200 Mètres

Source : Cadastre 2010, Pneu - IGN/RSB, Extrait IGN/RSB 2011, AZI 2006 et SPISAU 2007

111010112_PRR_DRAGUIGNAN_ALEA_ARGENS_ammr_C1000_03



PLAN DE PREVENTION DES RISQUES NATURELS D'INONDATION (P.P.R.I.)

LIE A LA PRESENCE DE

LA NARTUBY

Commune de Draguignan

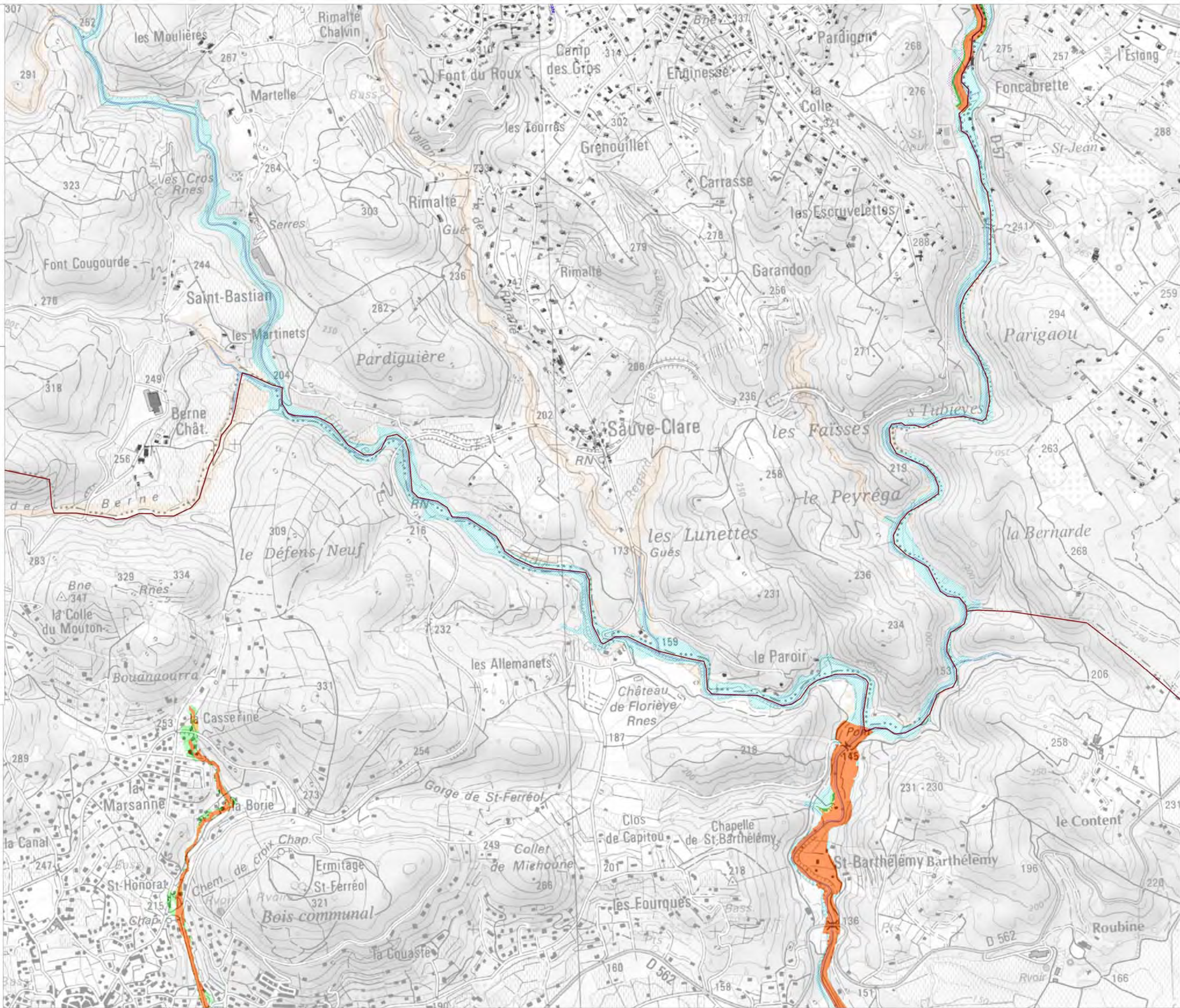

Cartographie des aléas
Cru de référence

Annex 21

Direction
Départementale
des Territoires
et de la Mer
VAD
Service Aménagement
Durable
Plan Risques



Légende



Source : Cadastre 2016, IGN - IGN/SDR - Extrait C2009 2011 / AZI 2006 et SPÉAU 2007
L11051212_PRR1_DRAGUIGNAN_ALEA_ARGENS_ammc_C1008_43



PLAN DE PREVENTION DES RISQUES NATURELS D'INONDATION (P.P.R.I.)

LIE A LA PRESENCE DE

LE FIGUEIRET

Commune de Draguignan

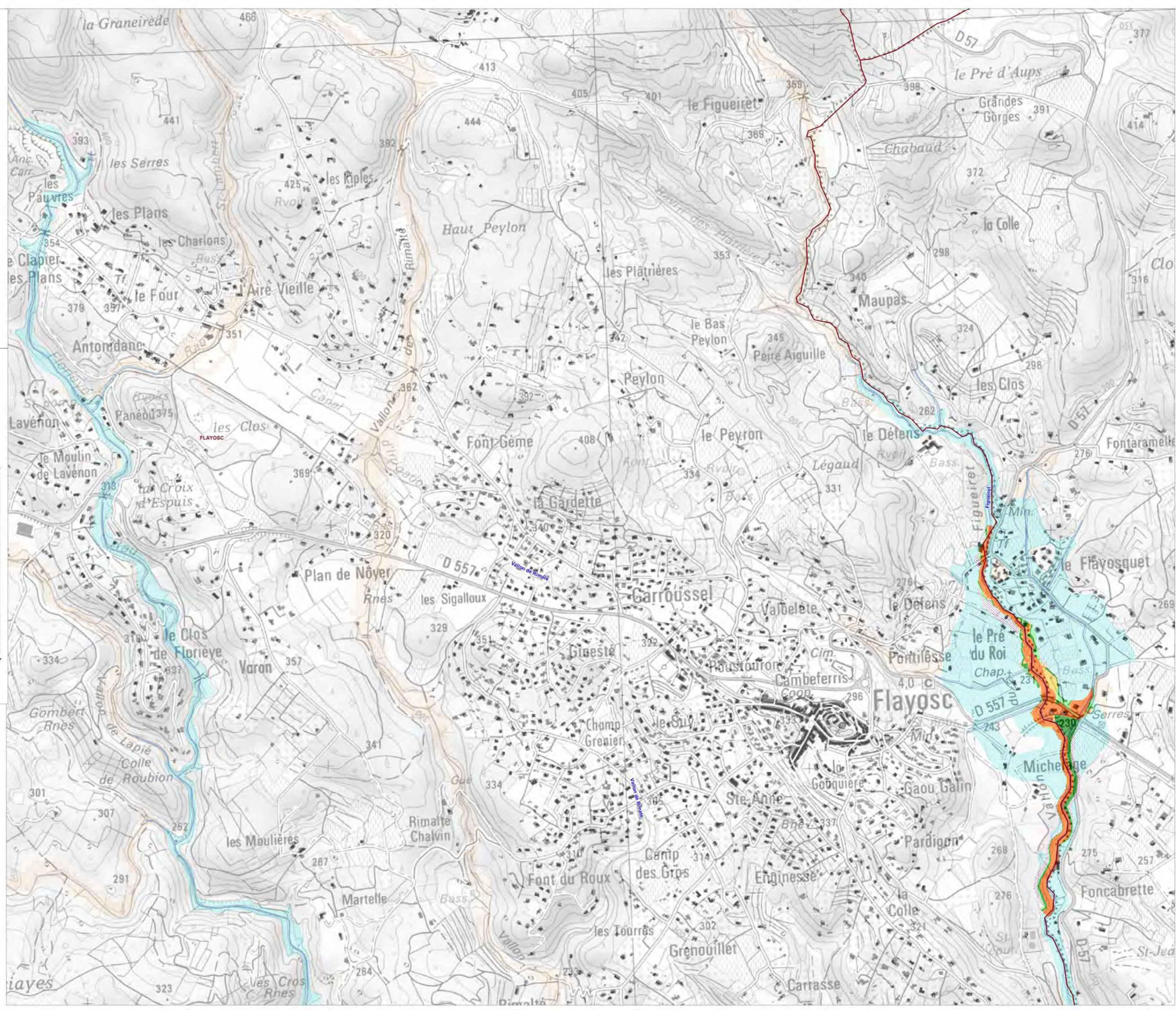
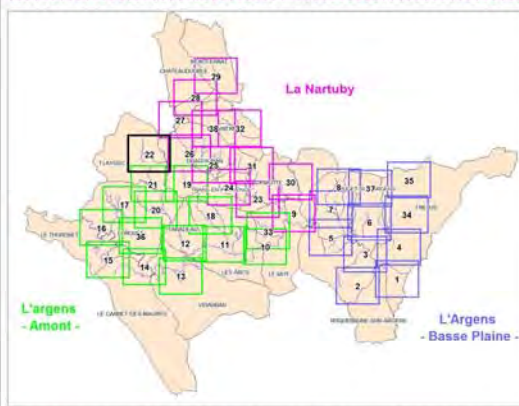

Cartographie des aléas
Crue de référence

Exercit 22

Direction
Départementale
des Territoires
et de la Mer
VAD
Service Aménagement
Covadis
Pôle Risques



Légende



0 100 200 Mètres

Source: Cadastre, IGN, IGN - IGN/2010, Bureau C200P 2011, AZI 2008 et 2009/2017
1114103222_PRR_20170717_AL24_A000000_000000_C 2018 - 00



PLAN DE PREVENTION DES RISQUES NATURELS D'INONDATION (P.P.R.I.)

LIE A LA PRESENCE DE

LA NARTUBY

Commune de Draguignan

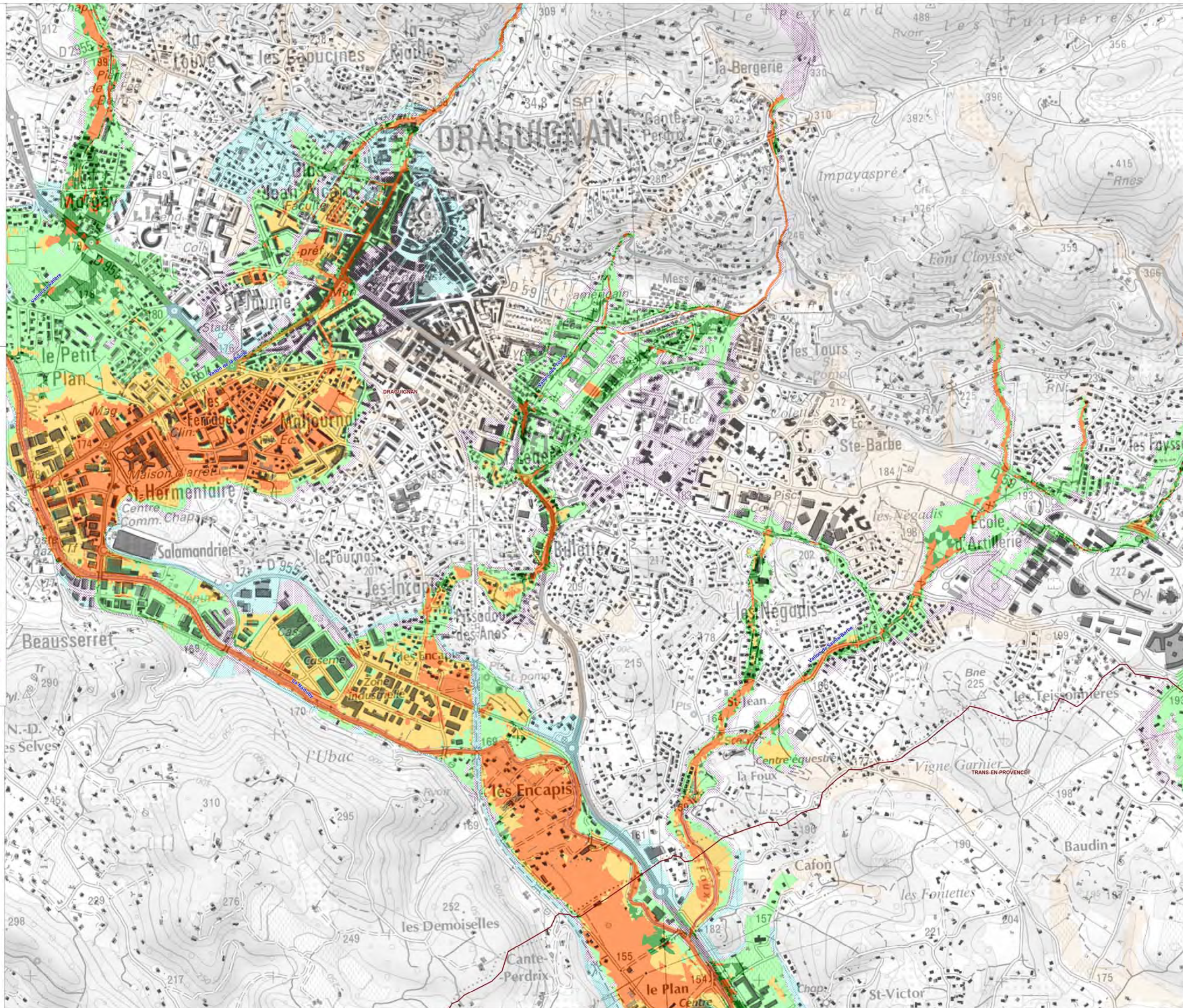

Cartographie de l'aléa

Cruée de référence

Encart 25



Légende



0 100 200 Mètres

Source : Cadastre, IGN, IGN - IGN, Bureau Cassini 2011, IGN 2006 et 2007

1111012322_PRR_04010707_ALEA_NARTUBY_A1009_V14



PLAN DE PREVENTION DES RISQUES NATURELS D'INONDATION (P.P.R.I.)

LIE A LA PRESENCE DE

LA NARTUBY

Commune de Draguignan

Cartographie de l'aléa

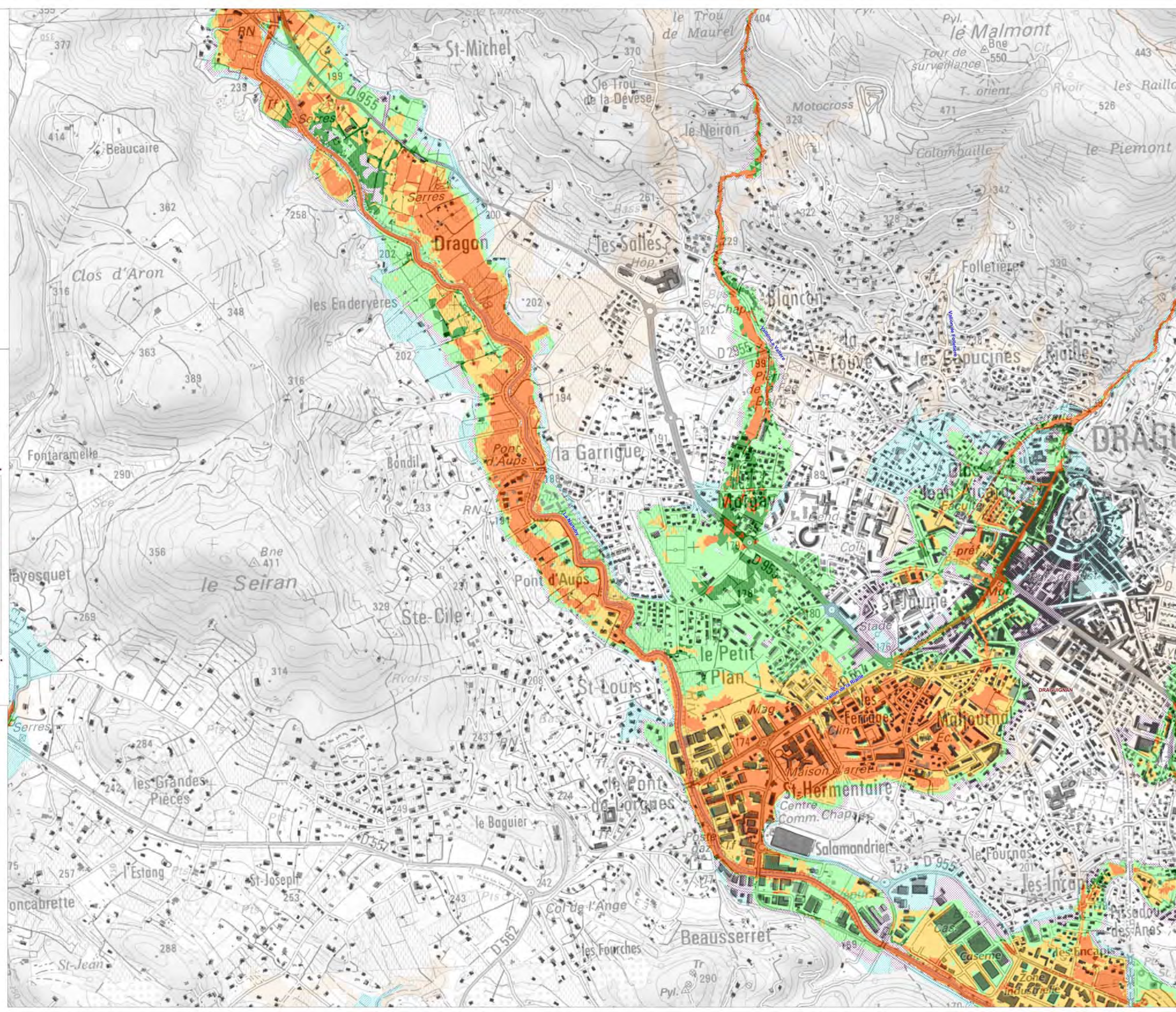
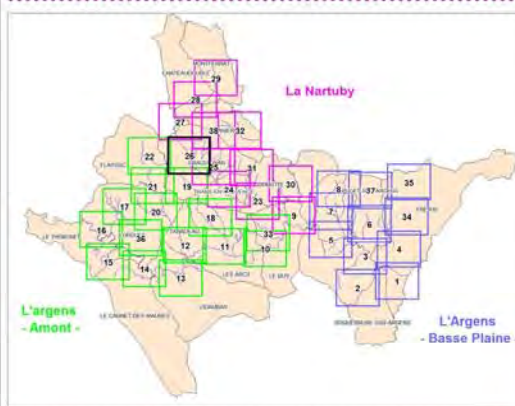
Crue de référence

Encart 26

Direction
Départementale
des Territoires
et de la Mer
VAD
Service Aménagement
Dossier
Plan Risques



Légende



0 100 200 Mètres

Source: Cadastre, IGN, PNR - (COPAC) - Bureau CEPRP 2011, AZI 2006 et 2007

119495222_PRR_DRAGUIGNAN_ALEA_NARTUBY_A108-148



PLAN DE PREVENTION DES RISQUES NATURELS D'INONDATION (P.P.R.I.)

LIE A LA PRESENCE DE

LA NARTUBY

Commune de Draguignan

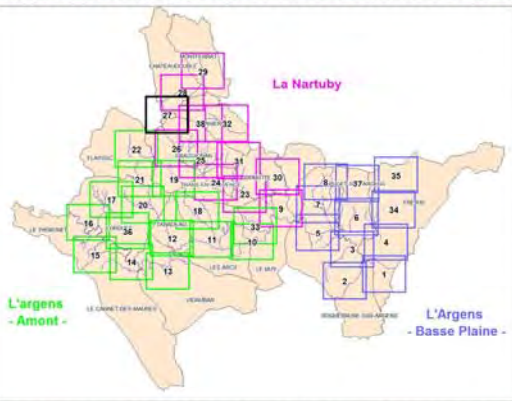

Cartographie de l'aléa
Crue de référence

Encart 27

Direction
Départementale
des Territoires
et de la Mer
VAN
Service Aménagement
Divers
Pôle Risques



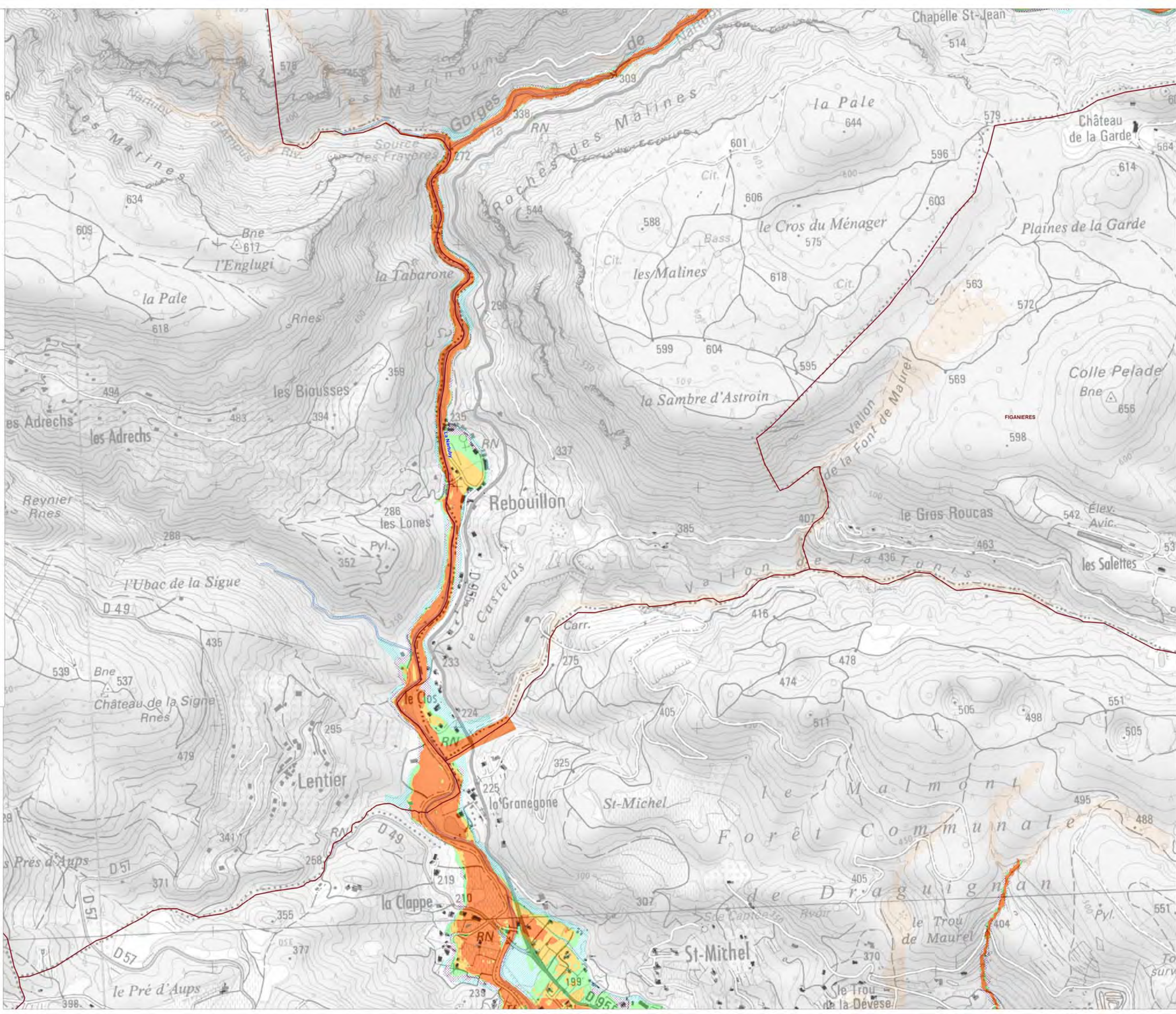
Légende



0 100 200 Mètres

Source: Cadastre, IGN, PPR - (CERIS/INRA, Bureau CERIS/PPRI, AZI 2006 et 2007 et 2007)

114195222_PPR1_20170101_ALEA_NARTUBY_A1001_A4





PLAN DE PREVENTION DES RISQUES NATURELS D'INONDATION (P.P.R.I.)

LIE A LA PRESENCE DE

LA NARTUBY

Commune de Draguignan

Cartographie de l'aléa

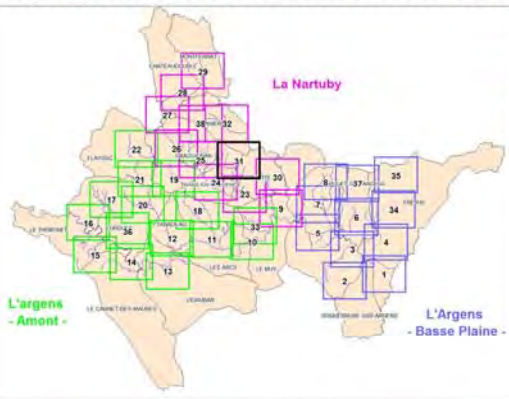

Crue de référence

Encart 31

Direction
Départementale
des Territoires
et de la Mer
VAD
Service Aménagement
Covadis
Pôle Risques



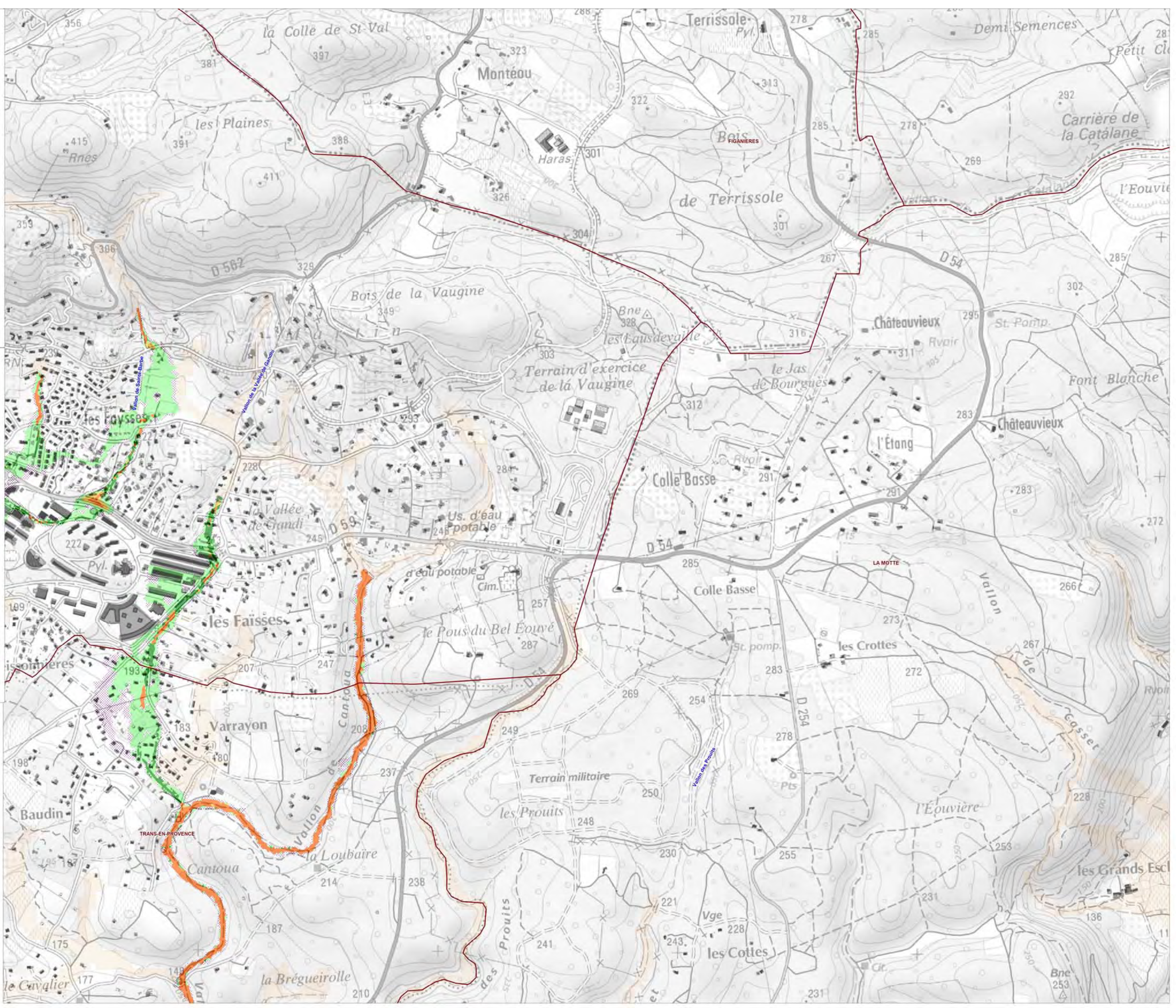
Légende



0 100 200 Mètres

Source: Cadastre, IGN, PNR - JCR/2006, Bureau CTR/DP 2011, AZI 2006 et 2007/2007

114140222_PRR_20150707_ALEA_NARTUBY_01_V010 - 44





PLAN DE PREVENTION DES RISQUES NATURELS D'INONDATION (P.P.R.I.)

LIE A LA PRESENCE DE

LA NARTUBY

Commune de Draguignan

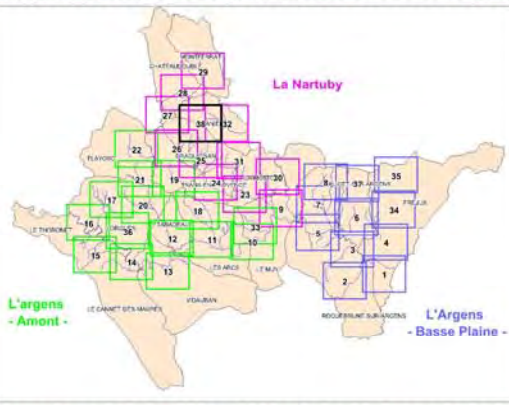

Cartographie de l'aléa
Crue de référence

Encart 38

Direction
Départementale
des Territoires
et de la Mer
VAD
Service Aménagement
Durable
Plan Risques



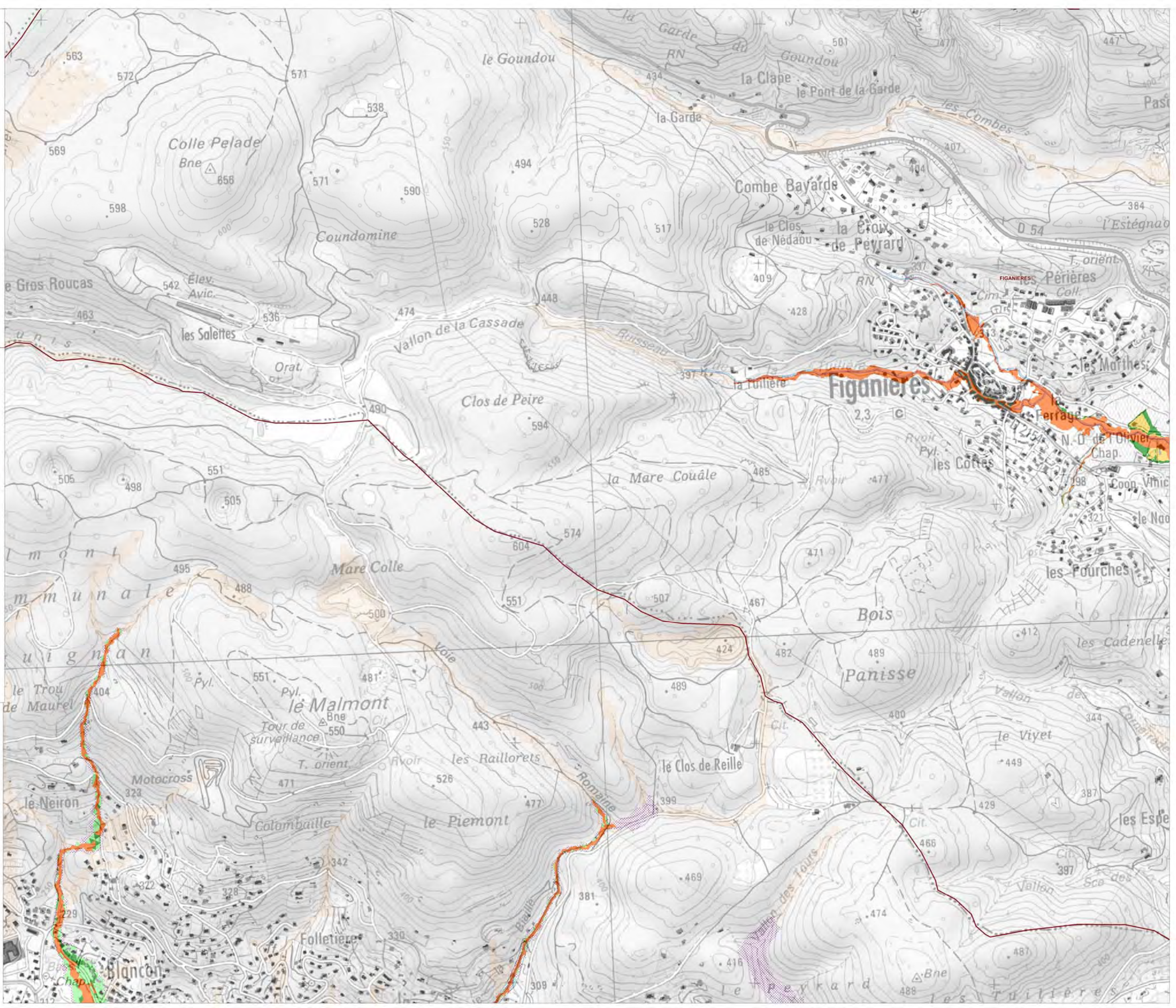
Légende



0 100 200 Mètres

Source : Cadastre, IGN, VAD - SCARISSE, Extrait CEMEP 2011, AZI 2006 et SPISAL 2007

111015112_PRR_SPPNTR_ALEA_NARTUBY_8.000 - 48





PLAN DE PREVENTION DES RISQUES NATURELS D'INONDATION (P.P.R.I.)

LIE A LA PRESENCE DE

LA NARTUBY

Commune de Draguignan

Cartographie des hauteurs d'eau Crue de référence

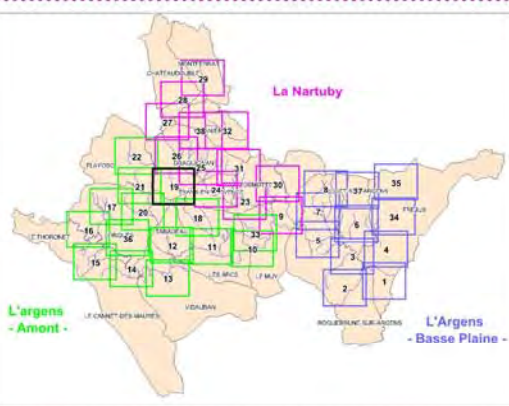
Échelle 1:10

Direction Départementale des Territoires et de la Mer
VAD
Service Aménagement
Dossier
Plan Risques



Légende

- Réseau hydrographique
- Cadastre :
 - bâti
- Hauteur d'eau :
 - 0 à 0,5 m
 - 0,5 à 1 m
 - 1 à 2 m
 - Supérieur à 2 m



0 100 200 Mètres
Sources : Cadastre, IGN, SIA, SMI, SCSM2008
L:\110103112_1\DRP_PPRNTIP_1\NARTUBY_ARGENS_Amont_C_NDR_143





PLAN DE PREVENTION DES RISQUES NATURELS D'INONDATION (P.P.R.I.)

LIE A LA PRESENCE DE

LA NARTUBY

Commune de Draguignan

Cartographie des hauteurs d'eau Crue de référence

Échelle 1:5000

Direction
Départementale
des Territoires
et de la Mer
DRIE
Service Aménagement
Durable
Plan Risques



Légende

Réseau hydrographique

Cadastré :

Bâti

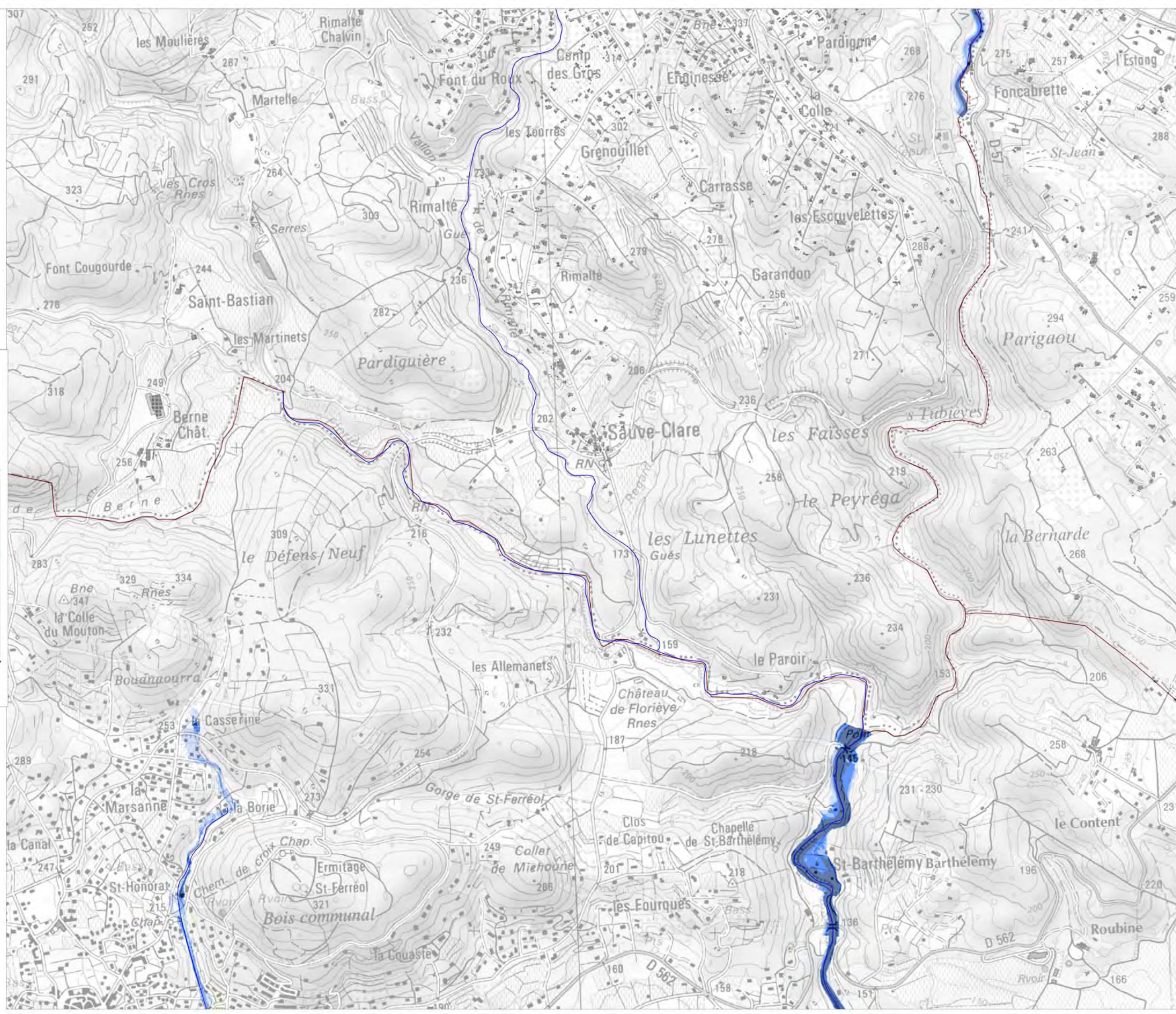
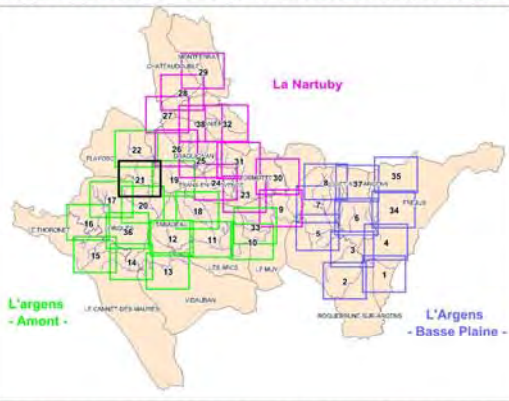
Hauteur d'eau :

0 à 0,5 m

0,5 à 1 m

1 à 2 m

Supérieur à 2 m





PLAN DE PREVENTION DES RISQUES NATURELS D'INONDATION (P.P.R.I.)

LIE A LA PRESENCE DE

LE NARTUBY

Commune de Draguignan

Cartographie des hauteurs d'eau Crue de juin 2010

Encart 22

Direction
Départementale
des Territoires
et de la Mer
DAM
Service Aménagement
Dossier
Plan Risques



Légende

— Réseau hydrographique

Cadastré : ■ Bâti

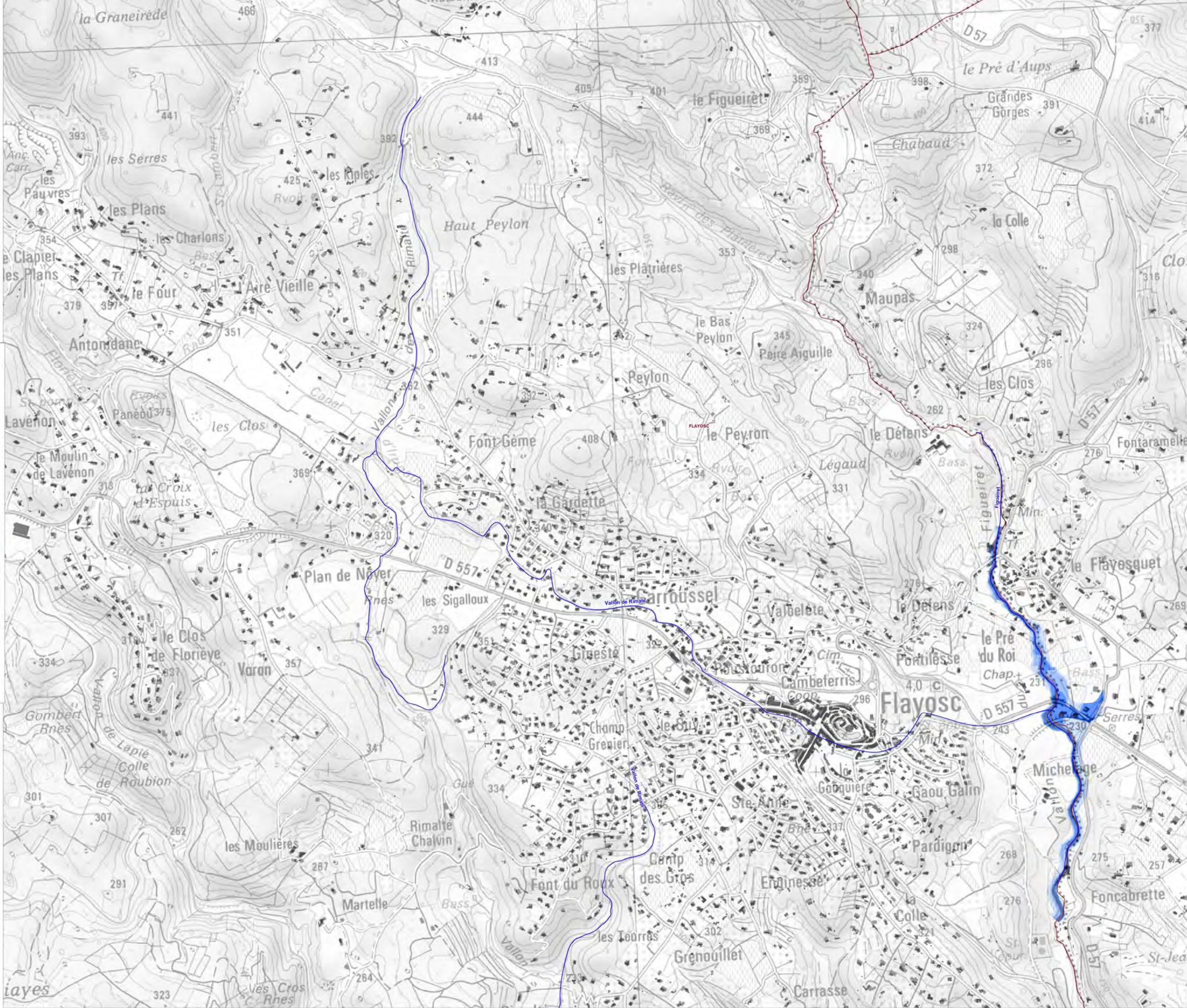
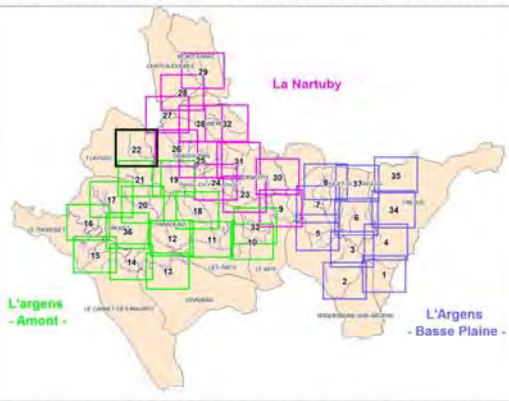
Hauteur d'eau :

0 à 0,5 m

0,5 à 1 m

1 à 2 m

Supérieur à 2 m





PLAN DE PREVENTION DES RISQUES NATURELS D'INONDATION (P.P.R.I.)

LIE A LA PRESENCE DE

LA NARTUBY

Commune de Draguignan

Cartographie des hauteurs d'eau Crue de référence

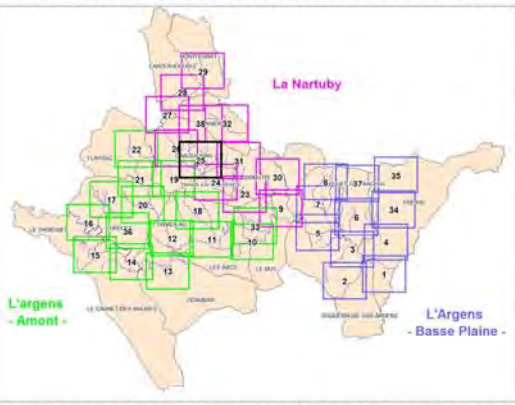
Encart 25

Direction
Départementale
des Territoires
et de la Mer
DAS
Service Aménagement
Covadis
Pôle Risques

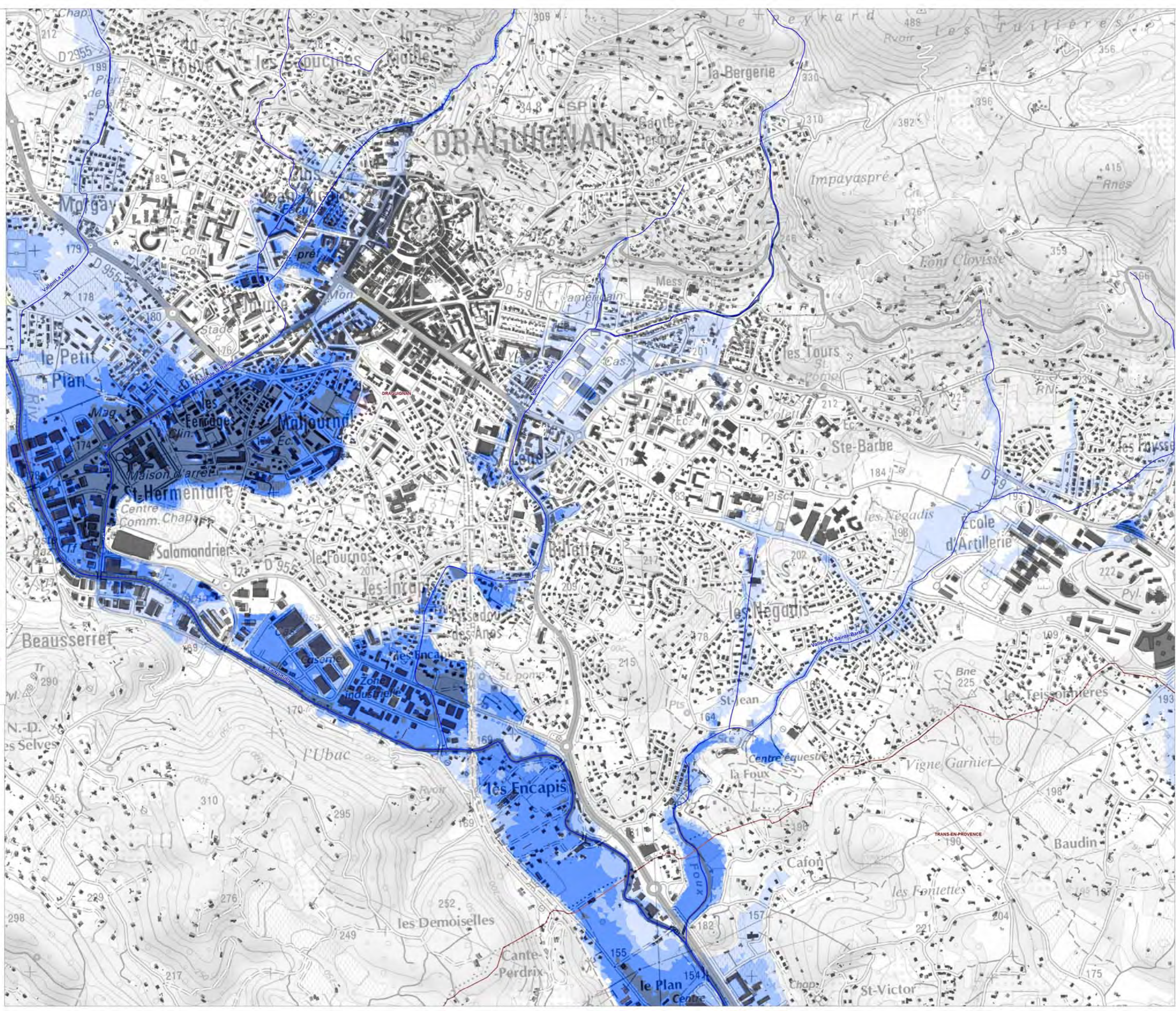


Légende

- Réseau hydrographique
- Cadastré :
 - bâti
- Hauteur d'eau :
 - 0 à 0,5 m
 - 0,5 à 1 m
 - 1 à 2 m
 - Supérieur à 2 m



100 200 Mètres





PLAN DE PREVENTION DES RISQUES NATURELS D'INONDATION (P.P.R.I.)

LIE A LA PRESENCE DE

LA NARTUBY

Commune de Draguignan

Cartographie des hauteurs d'eau
Cruée de référence

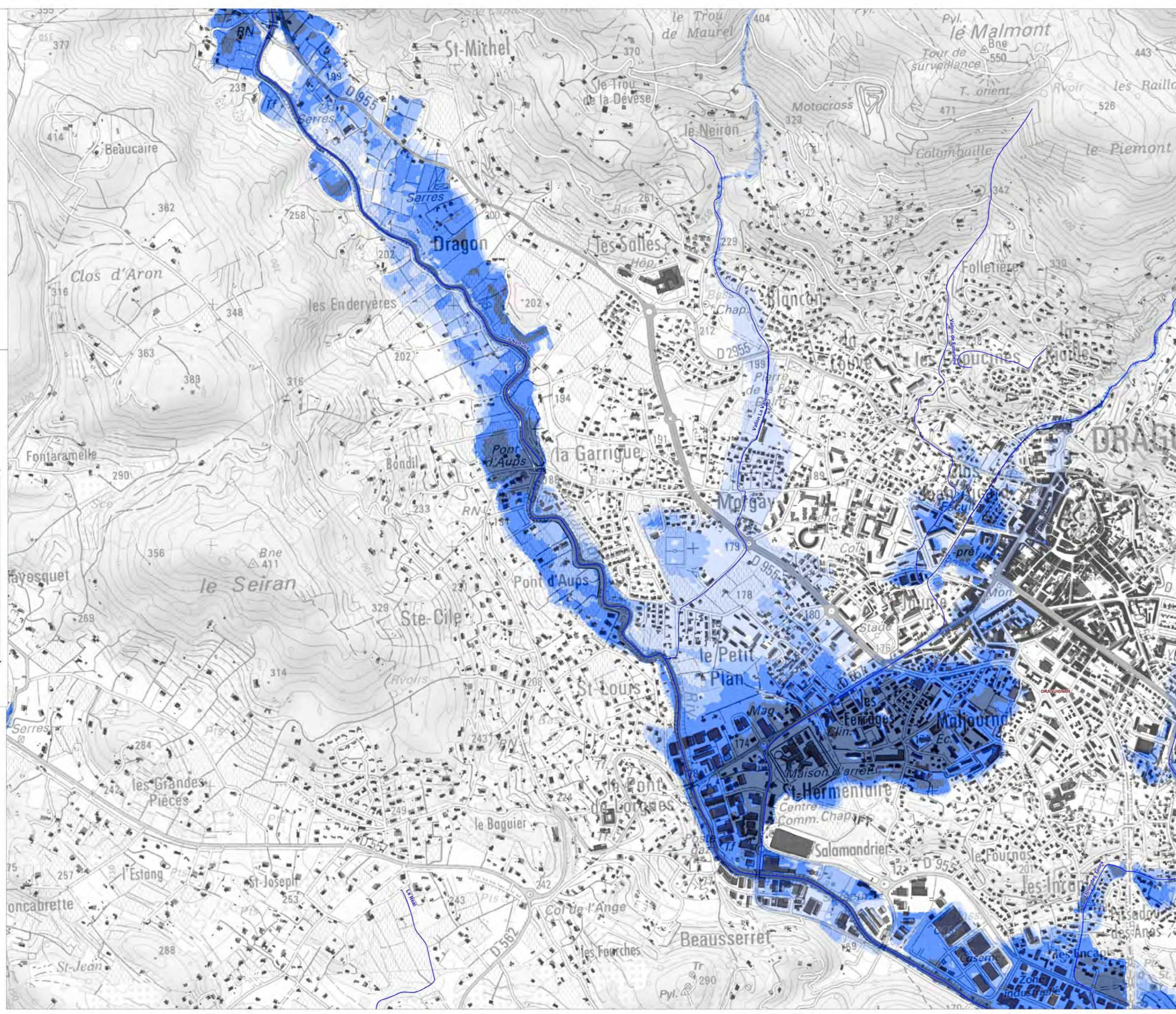
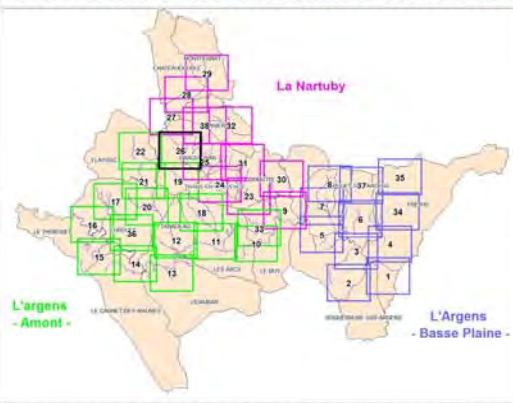
Encart 26

Direction
Départementale
des Territoires
et de la Mer
VAD
Service Aménagement
Covadis
Pôle Risques



Légende

- Réseau hydrographique
- Cadastré :
 - Bâti
- Hauteur d'eau :
 - 0 à 0,5 m
 - 0,5 à 1 m
 - 1 à 2 m
 - Supérieur à 2 m



Source : Cadastre, IGN, Pneu (IGN/25),
S11111122_PRR_DRAGUIGNAN_NARTUBY_A1011-12



PLAN DE PREVENTION DES RISQUES NATURELS D'INONDATION (P.P.R.I.)

LIE A LA PRESENCE DE

LA NARTUBY

Commune de Draguignan

Cartographie des hauteurs d'eau
Cruée de référence

Encart 27

Direction
Départementale
des Territoires
et de la Mer
VAN
Service Aménagement
Ouvrage
Pôle Risques



Légende

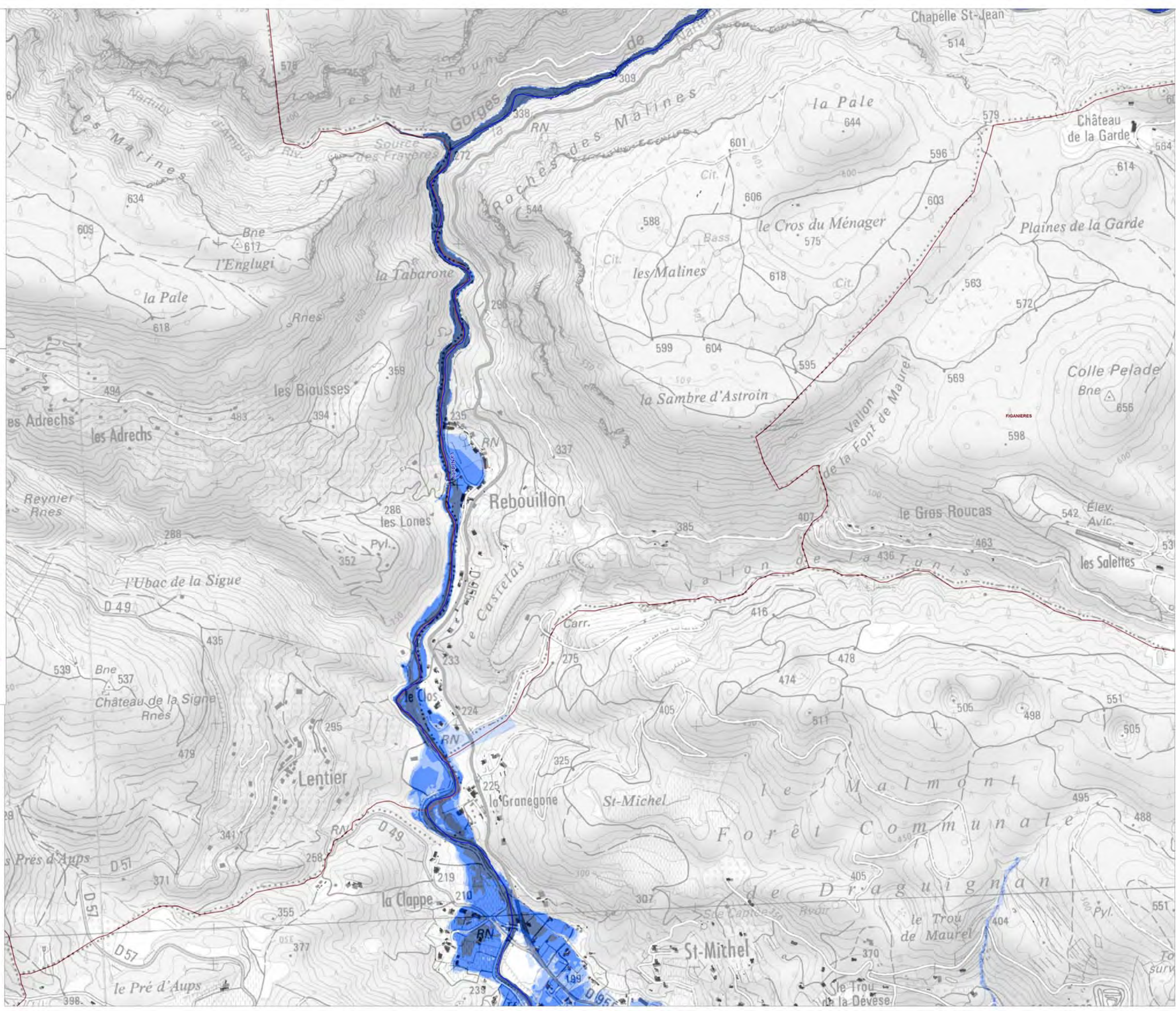
- Réseau hydrographique
- Cadastré :
 - bâti
- Hauteur d'eau :
 - 0 à 0,5 m
 - 0,5 à 1 m
 - 1 à 2 m
 - Supérieur à 2 m



0 100 200 Mètres

Source : Cassini, IGN, PnV - SCAN250

131010323_PRR_DEPREZ_HAUTEUR_NARTUBY_A2018_4E





PLAN DE PREVENTION DES RISQUES NATURELS D'INONDATION (P.P.R.I.)

LIE A LA PRESENCE DE

LA NARTUBY

Commune de Draguignan

Cartographie des hauteurs d'eau
Crue de juin référence

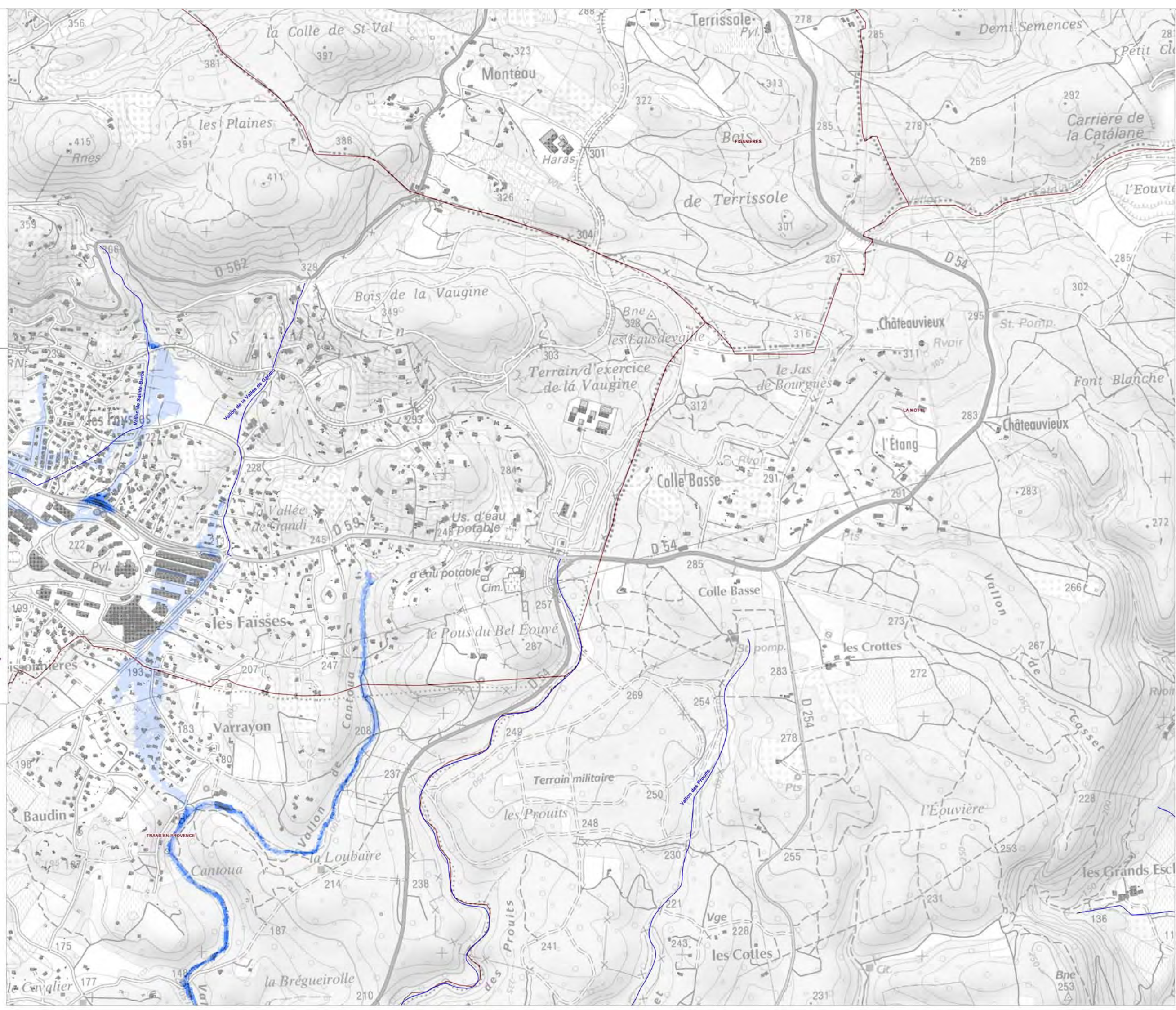
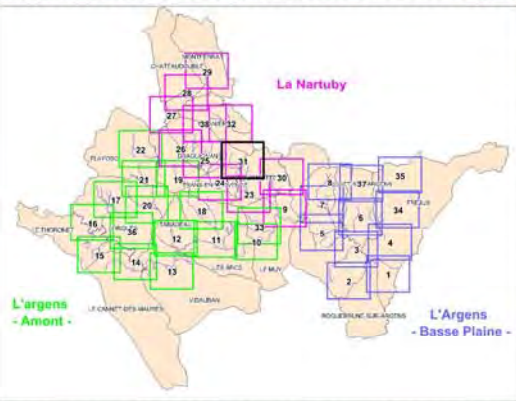
Encart 31

Direction
Départementale
des Territoires
et de la Mer
VAD
Service Aménagement
Dorsale
Plan Risque



Légende

- Réseau hydrographique
- Cadastre :
 - Bâti
- Hauteur d'eau :
 - 0 à 0.5 m
 - 0.5 à 1 m
 - 1 à 2 m
 - Supérieur à 2 m



0 100 200
Mètres

Source : Cadastre, IGN, Pnns - SCAN2016

SDR/PROTEZ, PRR, DEFINTD, HAUTEUR, NARTUBY, B.WOR - AS



**PLAN DE PREVENTION DES RISQUES
NATURELS D'INONDATION
(P.P.R.I.)**

LIE A LA PRESENCE DE

LA NARTUBY

Commune de Draguignan

**Cartographie des hauteurs d'eau
Crue de juin référence**

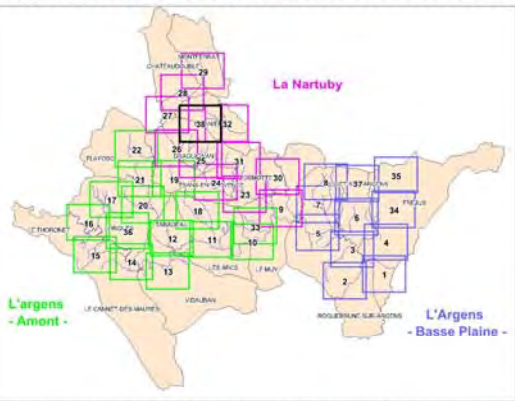
Encart 38

Direction
Départementale
des Territoires
et de la Mer
DRIE
Service Aménagement
Durable
Plan Risques

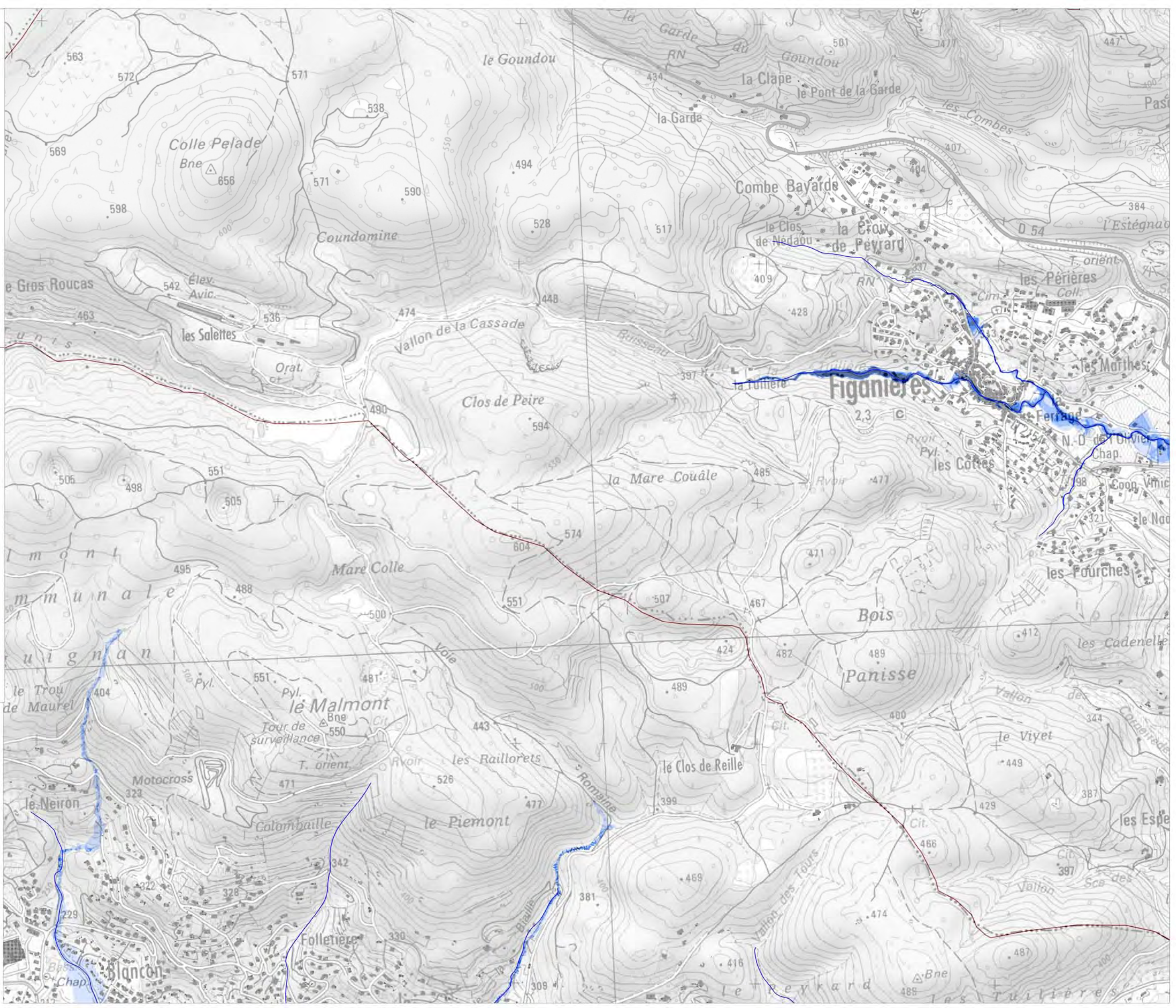


Légende

- Réseau hydrographique
- Cadastre :**
- Bâti
- Hauteur d'eau :**
- 0 à 0.5 m
- 0.5 à 1 m
- 1 à 2 m
- Supérieur à 2 m



0 100 200 Mètres
Sources : Cadastre, IGN, Pnns - SCAN200
L'Argens - Amont - L'Argens - Basse Plaine -





PLAN DE PREVENTION DES RISQUES NATURELS D'INONDATION (P.P.R.I.)

LIE A LA PRESENCE DE

LA NARTUBY

Commune de Draguignan

Cartographie des vitesses
Crue de référence

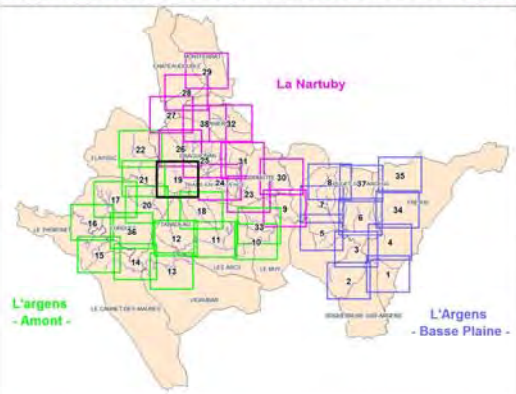
Essart 10

Direction
Départementale
des Territoires
et de la Mer
DRIE
Service Aménagement
Covadis
Pôle Risques



Légende

- Réseau hydrographique
- Cadastré :**
■ bâti
- Vitesse (m/s) :**
■ 0 à 0,5 m/s
■ 0,5 à 1 m/s
■ Supérieur à 1m/s





PLAN DE PREVENTION DES RISQUES NATURELS D'INONDATION (P.P.R.I.)

LIE A LA PRESENCE DE

LA NARTUBY

Commune de Draguignan

Cartographie des vitesses
Crue de référence

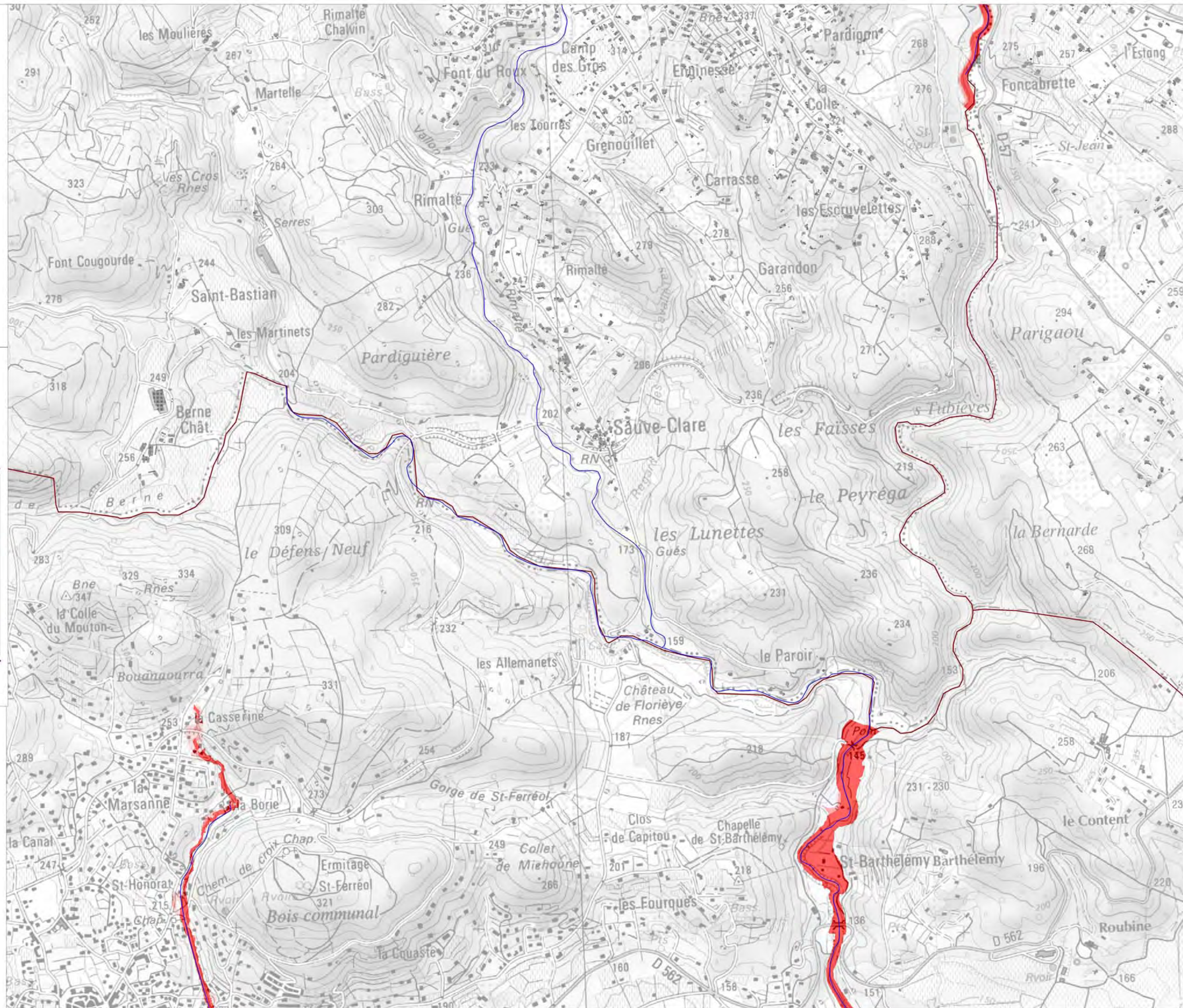
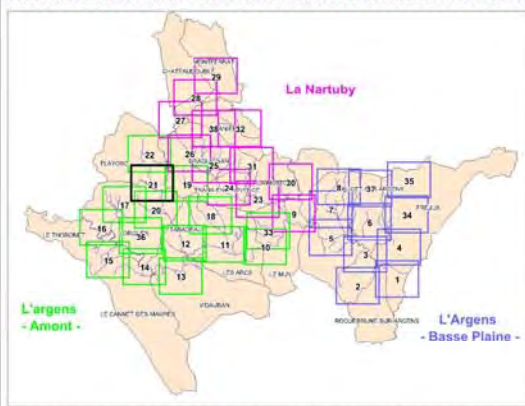
Échelle 1:21

Direction
Départementale
des Territoires
et de la Mer
DRI
Service Aménagement
Durable
Plan Risques



Légende

- Réseau hydrographique
- Cadastre :
 - Bâti
- Vitesse (m/s) :
 - 0 à 0.5 m/s
 - 0.5 à 1 m/s
 - Supérieur à 1 m/s



Source : Cadastre 2010, IGN, IGN/RS
L'Argens - Amont, L'Argens - Basse Plaine, La Nartuby



PLAN DE PREVENTION DES RISQUES NATURELS D'INONDATION (P.P.R.I.)

LIE A LA PRESENCE DE

LE FIGUEIRET

Commune de Draguignan

Cartographie des vitesses
Crue de référence

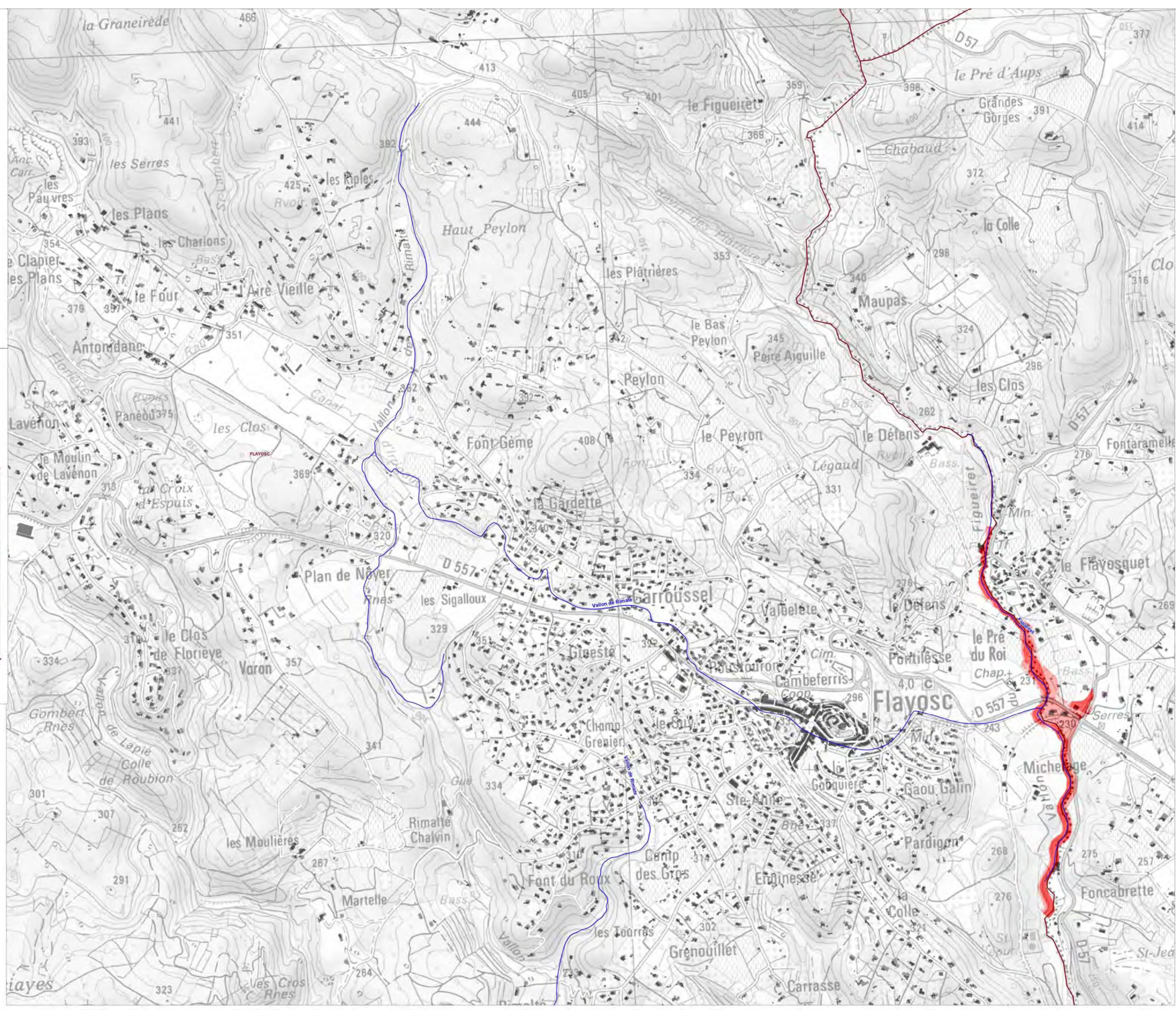
Échelle 1:25 000

Direction
Départementale
des Territoires
et de la Mer
DSDS
Service Aménagement
Durable
Plan Risques



Légende

- Réseau hydrographique
- Cadastré :
 - Bâti
- Vitesse (m/s) :
 - 0 à 0,5 m/s
 - 0,5 à 1 m/s
 - Supérieur à 1 m/s





PLAN DE PREVENTION DES RISQUES NATURELS D'INONDATION (P.P.R.I.)

LIE A LA PRESENCE DE

LA NARTUBY

Commune de Draguignan

Cartographie des vitesses
Crue de référence

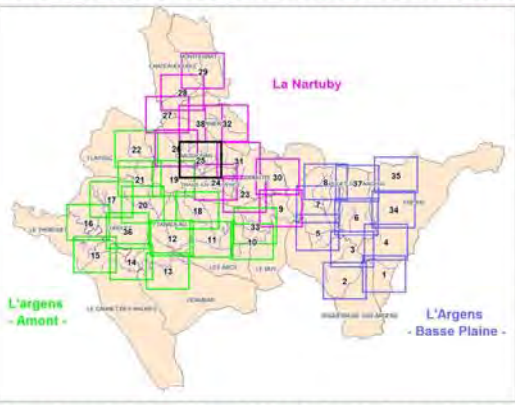
Encart 25

Direction
Départementale
des Territoires
et de la Mer
DAS
Service Aménagement
Covadis
Pôle Risques



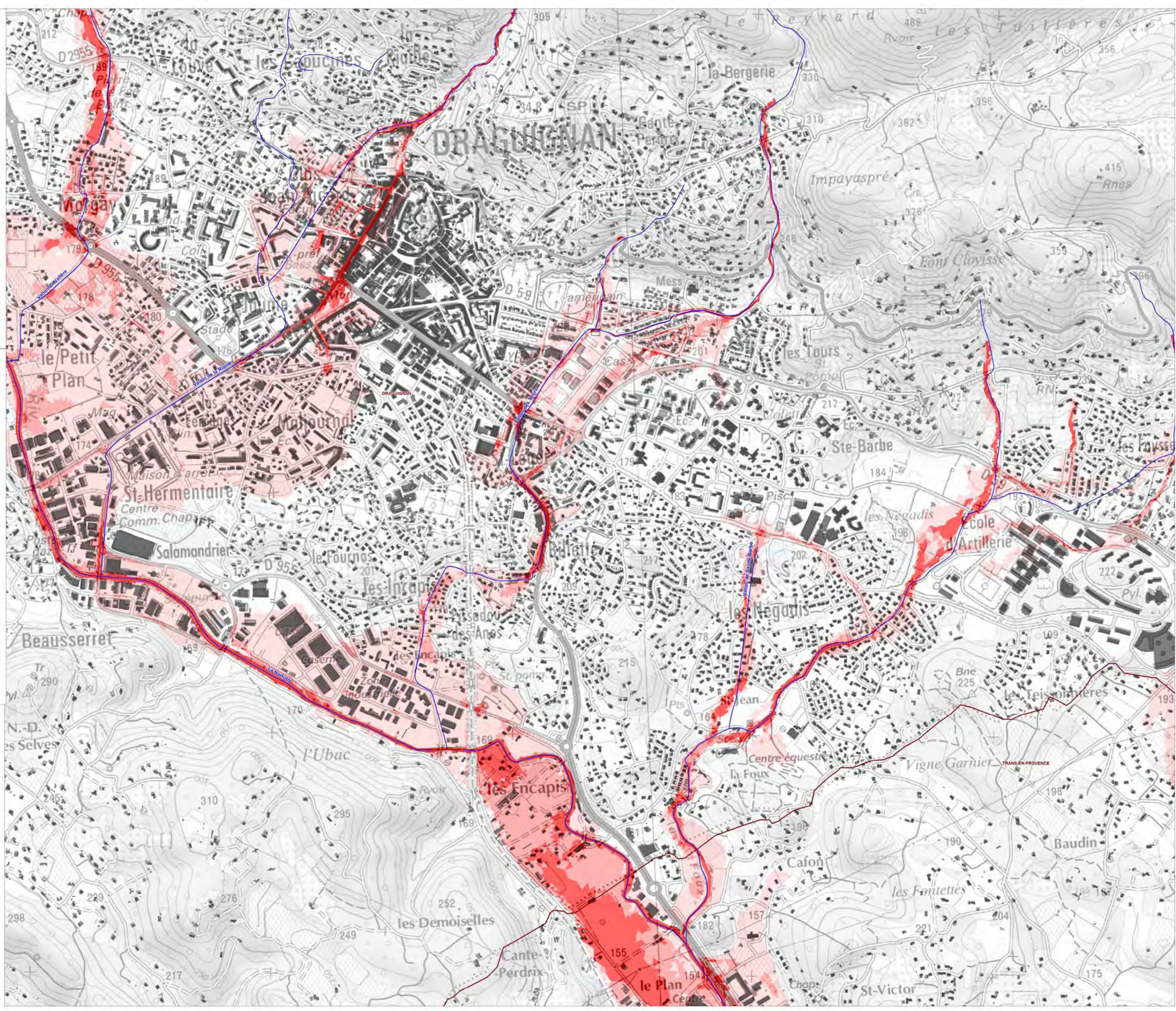
Légende

- Réseau hydrographique
- Cadastre :
 - bâti
- Vitesse (m/s) :
 - 0 à 0,5 m/s
 - 0,5 à 1 m/s
 - supérieur à 1m/s



0 500 1000
Mètres

Source : Cadastre, IGN, INRA, IGN 2019
L114102223.PPR1.DPM010701.071532.0000000.0000000.00





PLAN DE PREVENTION DES RISQUES NATURELS D'INONDATION (P.P.R.I.)

LIE A LA PRESENCE DE

LA NARTUBY

Commune de Draguignan

Cartographie des vitesses
Crue de référence

Encart 26

Direction
Départementale
des Territoires
et de la Mer
VAD
Service Aménagement
Covadis
Pôle Risques



Légende

— Réseau hydrographique

Cadastré :

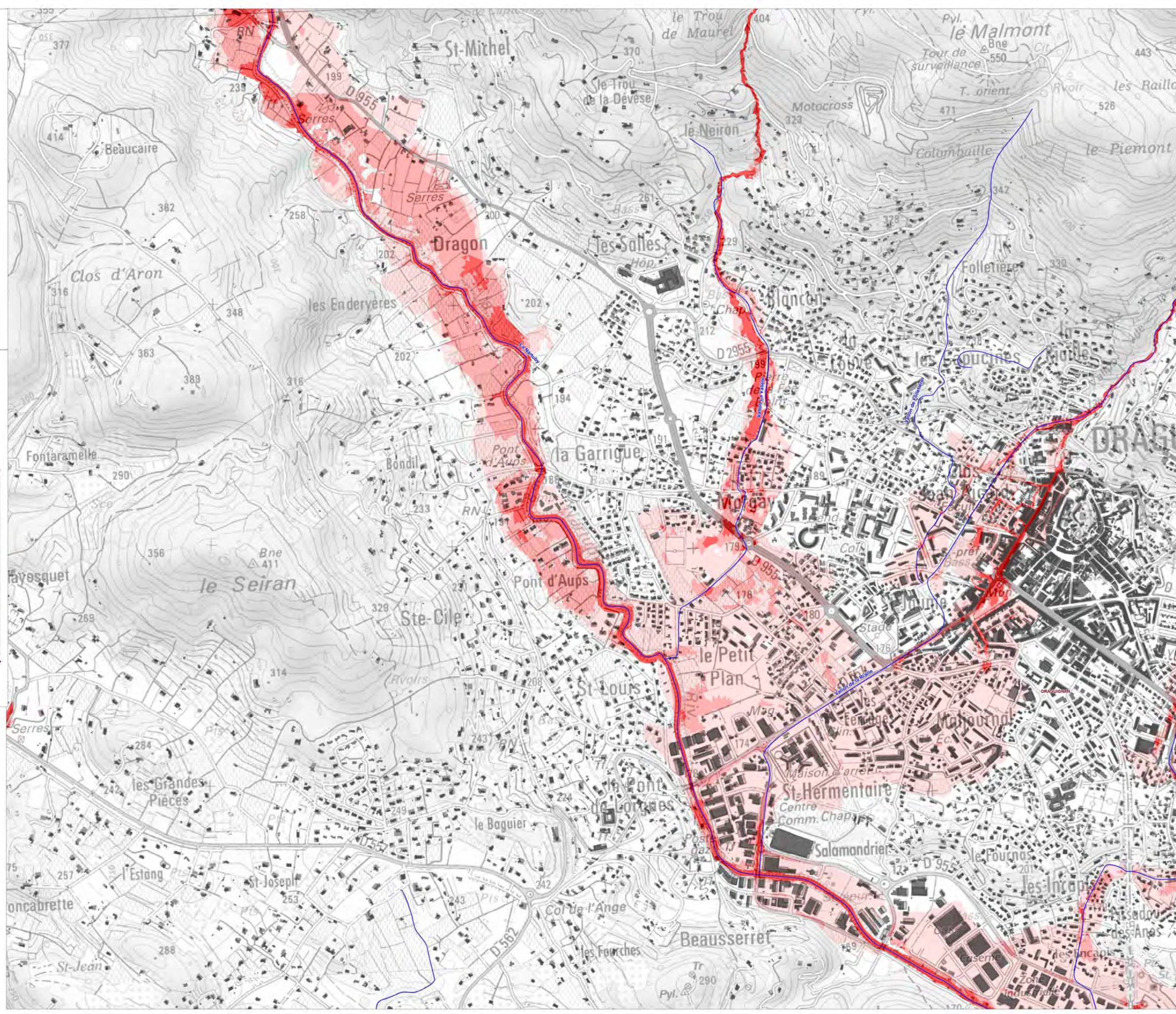
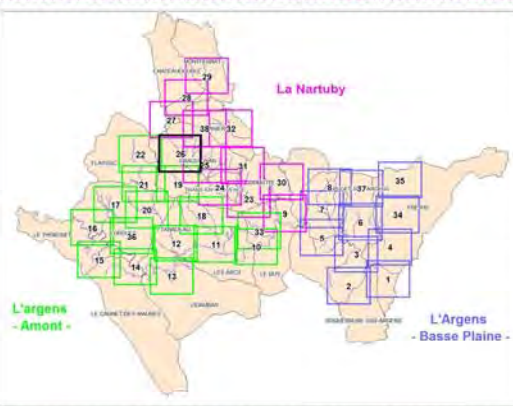
■ Bâti

Vitesse (m/s) :

0 à 0,5 m/s

0,5 à 1 m/s

Supérieur à 1m/s





PLAN DE PREVENTION DES RISQUES NATURELS D'INONDATION (P.P.R.I.)

LIE A LA PRESENCE DE

LA NARTUBY

Commune de Draguignan

Cartographie des vitesses
Crue de référence

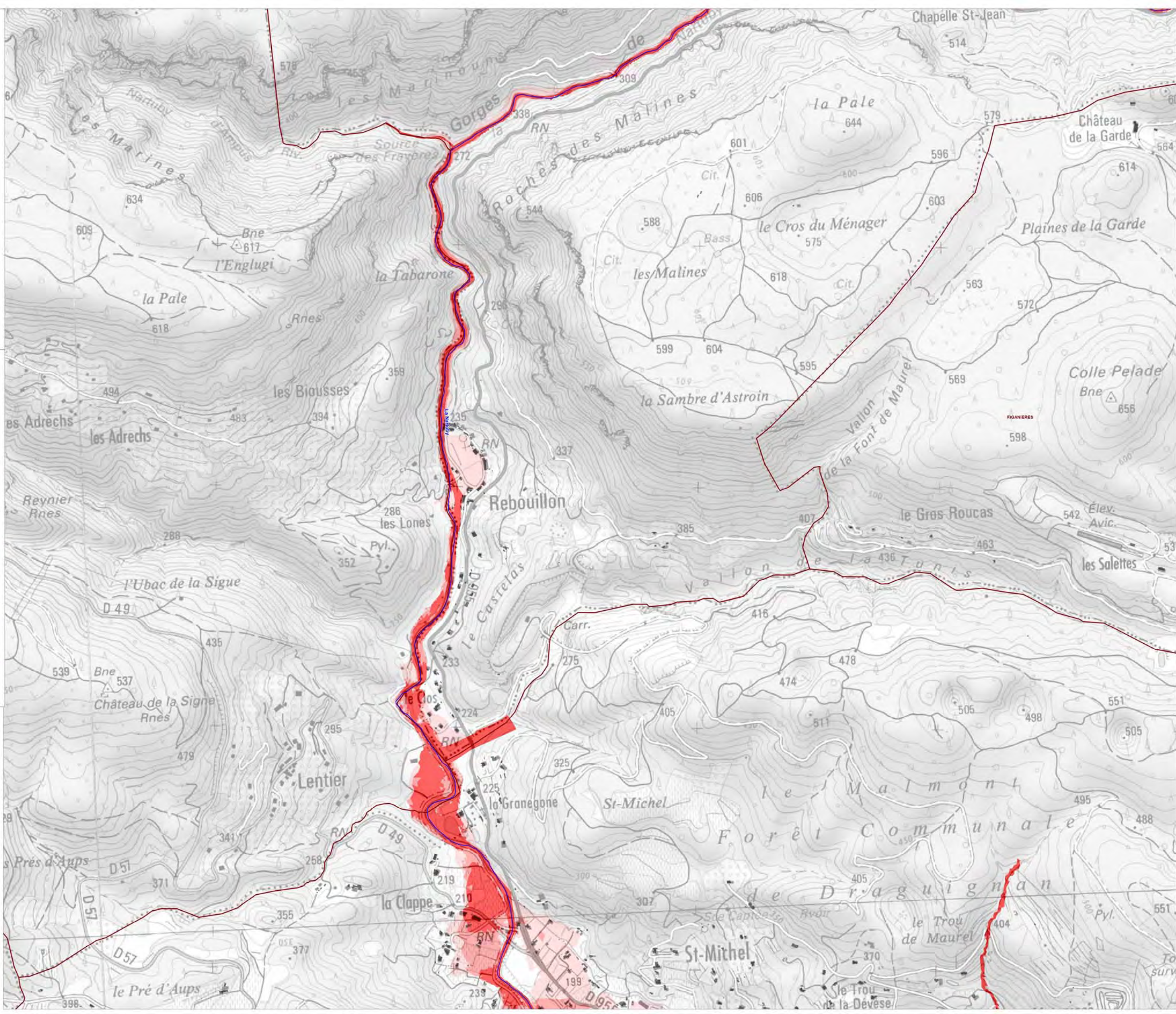
Encart 27

Direction
Départementale
des Territoires
et de la Mer
VAN
Service Aménagement
Divers
Pôle Risques



Légende

- Réseau hydrographique
- Cadastré :
 - Bâti
- Vitesse (m/s) :
 - 0 à 0,5 m/s
 - 0,5 à 1 m/s
 - Supérieur à 1m/s





PLAN DE PREVENTION DES RISQUES NATURELS D'INONDATION (P.P.R.I.)

LIE A LA PRESENCE DE

LA NARTUBY

Commune de Draguignan

Cartographie des vitesses
Crue de référence

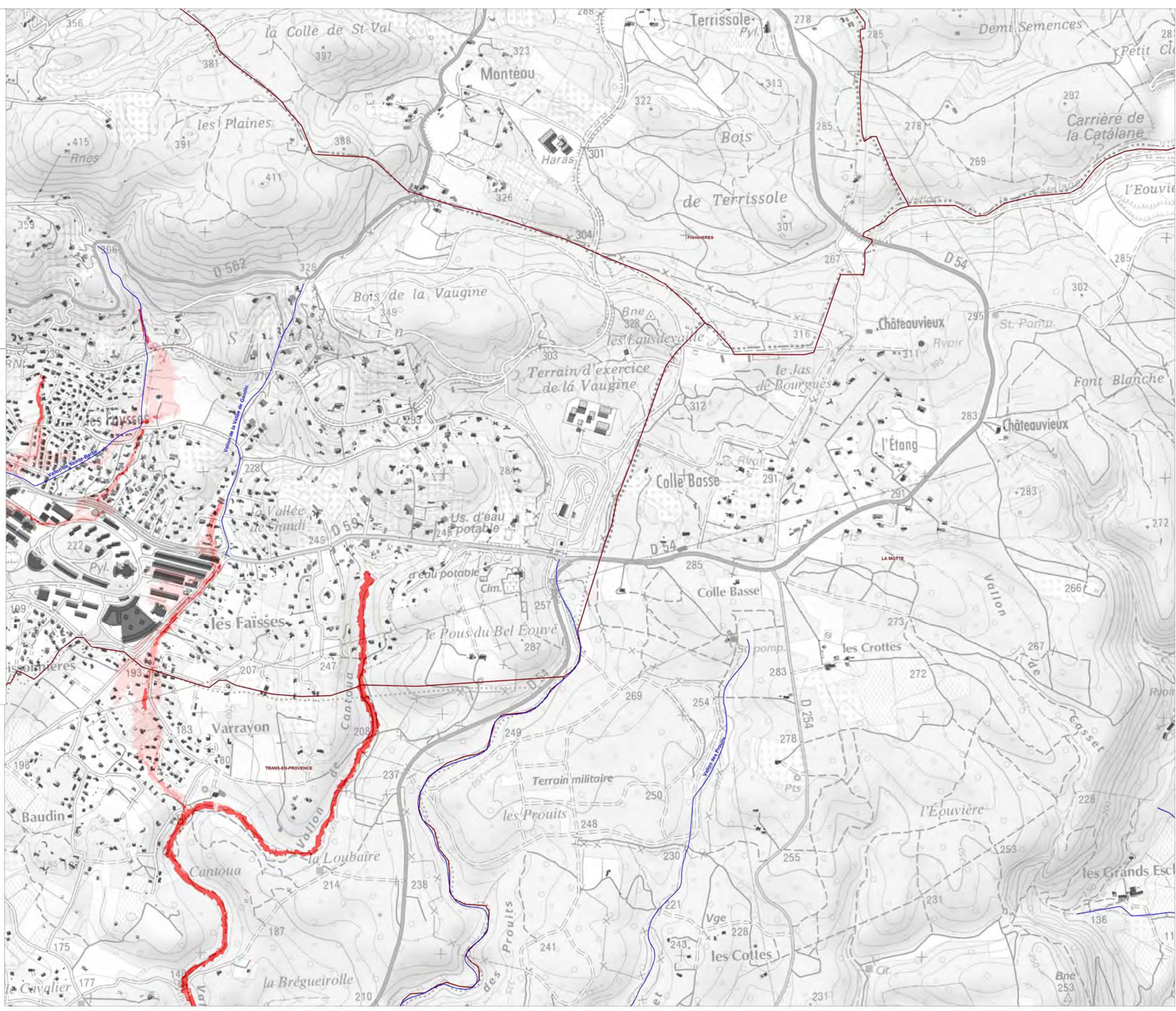
Encart 31

Direction
Départementale
des Territoires
et de la Mer
VAD
Service Aménagement
Covadis
Pôle Risques



Légende

- Réseau hydrographique
- Cadastre :
 - Bâti
- Vitesse (m/s) :
 - 0 à 0,5 m/s
 - 0,5 à 1 m/s
 - Supérieur à 1m/s



0 100 200 Mètres

Source : Cadastre, IGN, IGN - 2016 2019

1444105222_PRR1_20160707_012322_NARTUBY_0_0000_00



PLAN DE PREVENTION DES RISQUES NATURELS D'INONDATION (P.P.R.I.)

LIE A LA PRESENCE DE

LA NARTUBY

Commune de Draguignan

Cartographie des vitesses
Crue de référence

Encart 38

Direction
Départementale
des Territoires
et de la Mer
VAD
Service Aménagement
Durable
Plan Risque



Légende

— Réseau hydrographique

Cadastre :

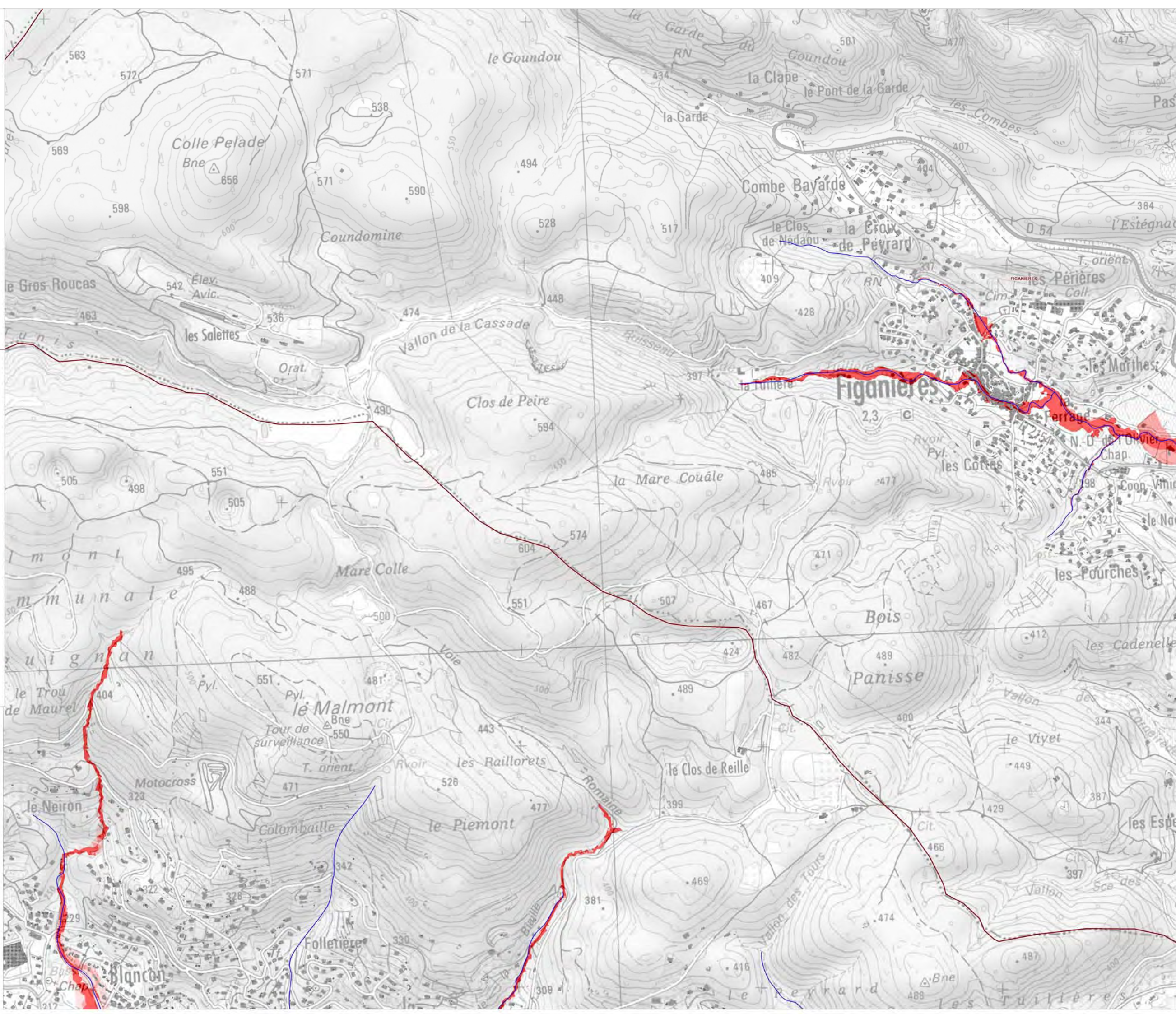
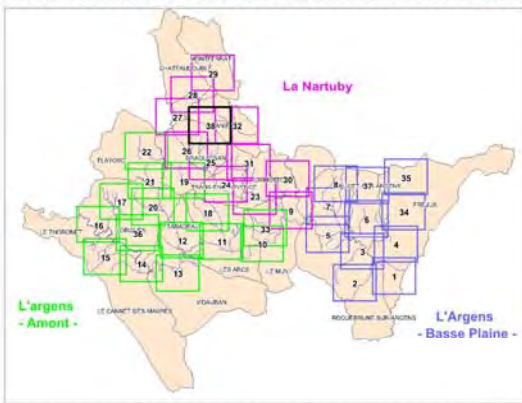
■ Bâti

Vitesse (m/s) :

0 à 0.5 m/s

0.5 à 1 m/s

Supérieur à 1m/s



Norme : Cadastre 50% Paris - IGN 250
L'IMPRESSIE_PRL_DRFNTDR_HYDRO_NARTUBY_8_N008_48